ПАСПОРТ ДОСТУПНОСТИ

Здания

Муниципального Автономного Учреждения «Кабанская центральная межпоселенческая библиотека» Муниципального образования «Кабанский район» Республики Бурятия (МАУ «КЦМБ» МО «Кабанский район» Республики Бурятия)

по адресу: 671200, Республика Бурятия, Кабанский район, с. Кабанск, ул. Кооперативная, 2.

2020 г.

СИСТЕМА ДОБРОВОЛЬНОЙ СЕРТИФИКАЦИИ

«МИР, ДОСТУПНЫЙ ДЛЯ ВСЕХ»

Зарегистрирована в едином реестре зарегистрированных систем добровольной сертификации
ФЕДЕРАЛЬНОГО АГЕНТСТВА ПО ТЕХНИЧЕСКОМУ РЕГУЛИРОВАНИЮ И МЕТРОЛОГИИ
регистрационный номер № РОСС RU.К1843.04ЖЖЖ1

СВИДЕТЕЛЬСТВО ОБ АККРЕДИТАЦИИ

№ ЭЦ-04-1600010

Настоящее свидетельство выдано

Региональному общественному фонду инвалидов-колясочников «Общество без барьеров», ИНН 0323109446
адрес: 670000, Республика Бурятия, г. Улан-Удэ,
ул. Коммунистическая, д. 47 «А» в том, что

Региональный общественный фонд инвалидов-колясочников «Общество без барьеров»

Аккредитовано(а) в качестве участника Системы добровольной сертификации
«МИР, ДОСТУПНЫЙ ДЛЯ ВСЕХ» как

«Экспертный центр»

Запись об аккредитации внесена в Реестр Системы добровольной сертификации
«МИР, ДОСТУПНЫЙ ДЛЯ ВСЕХ»

Дата выдачи: 30 ноября 2019 г.
Свидетельство действительно до: 29 ноября 2020 г.

Орган по сертификации Системы добровольной сертификации
«МИР, ДОСТУПНЫЙ ДЛЯ ВСЕХ»
АНО «Центр изучения проблем инвалидов «Общество для всех»
119415, г. Москва, ул. Удальцова, д. 11.
Тел. (495) 935-00-22

Директор **Е.А. Бухаров**

Автономная некоммерческая организация ОГРН 1177799013395 Центр изучения проблем инвалидов «Общество для всех» ИНН 7730164395 * МОСКВА *

ВСЕРОССИЙСКОЕ ОБЩЕСТВО ИНВАЛИДОВ
СИСТЕМА ДОБРОВОЛЬНОЙ СЕРТИФИКАЦИИ

«МИР, ДОСТУПНЫЙ ДЛЯ ВСЕХ»

Зарегистрирована в едином реестре зарегистрированных систем добровольной сертификации ФЕДЕРАЛЬНОГО АГЕНТСТВА ПО ТЕХНИЧЕСКОМУ РЕГУЛИРОВАНИЮ И МЕТРОЛОГИИ регистрационный номер № РОСС RU.K1843.04ЖЖЖ1

СЕРТИФИКАТ
Эксперта
№ ЭТ-02-1600107

Настоящий сертификат удостоверяет, что

ГОРБАТЫХ ГАЛИНА АЛЕКСЕЕВНА

Сертифицирован(-а) в качестве

Эксперта

в области создания и обеспечения безбарьерной среды для людей с инвалидностью и маломобильных групп населения

Сертификация осуществлена в соответствии с Положением о сертификации экспертов Системы добровольной сертификации Общероссийской общественной организации «Всероссийское общество инвалидов» «МИР, ДОСТУПНЫЙ ДЛЯ ВСЕХ»

Дата выдачи: 21 октября 2019 г.
Сертификат действителен до: 20 октября 2022 г.

Орган по сертификации Системы добровольной сертификации «МИР, ДОСТУПНЫЙ ДЛЯ ВСЕХ»
АНО «Центр изучения проблем инвалидов «Общество для всех»
119415, г. Москва, ул. Удальцова, д. 11
Тел. (495) 935-00-22

Руководитель
Органа по сертификации Д.А. Бухаров

Автономная некоммерческая организация «Центр изучения проблем инвалидов «Общество для всех» ИНН 7730184395 МОСКВА

0126

ВСЕРОССИЙСКОЕ ОБЩЕСТВО ИНВАЛИДОВ
СИСТЕМА ДОБРОВОЛЬНОЙ СЕРТИФИКАЦИИ
«МИР, ДОСТУПНЫЙ ДЛЯ ВСЕХ»

Зарегистрирована в едином реестре зарегистрированных систем добровольной сертификации
ФЕДЕРАЛЬНОГО АГЕНТСТВА
ПО ТЕХНИЧЕСКОМУ РЕГУЛИРОВАНИЮ И МЕТРОЛОГИИ
регистрационный номер № РОСС RU.K1843.04ЖЖЖ1

СЕРТИФИКАТ
Эксперта
№ ЭТ-02-1600106

Настоящий сертификат удостоверяет, что

КРАСИКОВ НИКОЛАЙ МИХАЙЛОВИЧ

Сертифицирован(-а) в качестве

Эксперта

в области создания и обеспечения безбарьерной среды для людей с инвалидностью и маломобильных групп населения

Сертификация осуществлена в соответствии с Положением о сертификации экспертов Системы добровольной сертификации Общероссийской общественной организации «Всероссийское общество инвалидов» «МИР, ДОСТУПНЫЙ ДЛЯ ВСЕХ»

Дата выдачи: 21 октября 2019 г.
Сертификат действителен до: 20 октября 2022 г.

Орган по сертификации Системы добровольной сертификации «МИР, ДОСТУПНЫЙ ДЛЯ ВСЕХ»
АНО «Центр изучения проблем инвалидов «Общество для всех»
119415, г. Москва, ул. Удальцова, д. 11
Тел. (495) 935-00-22

Руководитель
Органа по сертификации Е.А. Бухаров

Автономная некоммерческая организация ОГРН 1177746... Центр изучения проблем инвалидов «Общество для всех» ИНН 7730184... * МОСКВА *

0125

Приложение А.2

УТВЕРЖДАЮ
Руководитель ОСЗН
_____ Дельмоков А.И.
«10» августа 2020 г.

ПАСПОРТ ДОСТУПНОСТИ
объекта социальной инфраструктуры (ОСИ)
№ 35

Обозначения и сокращения

Общие

ИПР Индивидуальная программа реабилитации инвалида (ребенка-инвалида)

МГН Маломобильные группы населения

ОСИ Объект социальной инфраструктуры

ОСЗН Орган социальной защиты населения

СП Свод правил по проектированию и строительству

Формы инвалидности

Г Инвалиды с нарушениями слуха

К Инвалиды, передвигающиеся на креслах-колясках

О (ОДА) Инвалиды с нарушениями опорно-двигательного аппарата

С Инвалиды с нарушениями зрения

У Инвалиды с нарушениями умственного развития

Состояние доступности объекта (зоны)

ДП Доступно полностью

ДЧ Доступно частично

ДУ Доступно условно

«ВНД» Временно недоступно

Вариант организации доступности объекта (формы обслуживания)

«А» Доступность всех зон и помещений - универсальная

«Б» Доступны специально выделенные участки и помещения

«ДУ» Доступность условная: дополнительная помощь сотрудника, услуги на дому, дистанционно

«ВНД» Не организована доступность

1. Общие сведения об объекте

1.1. Наименование (вид) объект:

Муниципальное автономное учреждение «Кабанская центральная межпоселенческая библиотека» Муниципального образования «Кабанский район» Республики Бурятия.

1.2. Адрес объекта:

671200, Республика Бурятия, Кабанский район, с. Кабанск, ул. Кооперативная, 2.

1.3. Сведения о размещении объекта:

- отдельно стоящее __ этажное здание, __ кв. м
- **часть 3–х этажного здания на втором этаже, 422,9 кв. м**
- наличие прилегающего земельного участка (да, **нет**)

1.4. Год постройки здания:

1967 г., последнего капитального ремонта – 2012 г.

1.5. Дата предстоящих плановых ремонтных работ:

Текущего – **не запланировано**, капитального – **не запланировано**.

Сведения об организации, расположенной на объекте

1.6. Название организации (учреждения), (полное юридическое наименование – согласно Уставу, краткое наименование)

Муниципальное автономное учреждение «Кабанская центральная межпоселенческая библиотека» Муниципального образования «Кабанский район» Республики Бурятия (МАУ «КЦМБ» МО «Кабанский район» Республики Бурятия)

1.7. Юридический адрес организации:

671200, Республика Бурятия, Кабанский район, с. Кабанск, ул. Кооперативная, 2.

1.8. Основание для пользования объектом (оперативное управление, аренда, собственность)

Оперативное управление

1.9. Форма собственности (государственная, негосударственная)

Государственная

1.10. Территориальная принадлежность (*федеральная, региональная, муниципальная*)

Муниципальная

1.11. Вышестоящая организация (*наименование)*

Муниципальное казённое учреждение «Комитет по культуре и делам молодёжи» Муниципального образования «Кабанский район» Республика Бурятия

1.12. Адрес вышестоящей организации, другие координаты

671200 Республика Бурятия, Кабанский район, с. Кабанск, ул. Кирова, д 10.

2. Характеристика деятельности организации на объекте

2.1 Сфера деятельности (здравоохранение, образование, социальная защита, физическая культура и спорт, культура, связь и информация, транспорт, жилой фонд, потребительский рынок и сфера услуг, другое)

Культура

2.2 Виды оказываемых услуг:

Организация библиотечно-библиографического обслуживания населения, информационная, просветительская культурно-массовая работа.

2.3 Форма оказания услуг: (на объекте, с длительным пребыванием, в т.ч. проживанием, на дому, дистанционно)

На объекте, на дому, дистанционно, мобильное обслуживание

2.4 Категории обслуживаемого населения по возрасту: (дети, взрослые трудоспособного возраста, пожилые; все возрастные категории)

Все возрастные категории

2.5 Категории обслуживаемых инвалидов:

Инвалиды, передвигающиеся на коляске, инвалиды с нарушениями опорно-двигательного аппарата; нарушениями зрения, нарушениями слуха, нарушениями умственного развития.

2.6 Плановая мощность, посещаемость (количество обслуживаемых в день), вместимость, пропускная способность **– 150 человек в день.**

2.7 Участие в исполнении ИПР инвалида, ребенка-инвалида (да, **нет**)

3. Состояние доступности объекта для инвалидов и других маломобильных групп населения (МГН)

3.1 Путь следования к объекту пассажирским транспортом

(описать маршрут движения с использованием пассажирского транспорта)

Остановка «Школа»

Маршрутное такси/автобус «Закалтус-Кабанск», № 9 «Кабанск-Большая речка», № 15 «Кабанск-Каменск»

наличие адаптированного пассажирского транспорта к объекту нет

3.2 Путь к объекту от ближайшей остановки пассажирского транспорта:

3.2.1 расстояние до объекта от остановки транспорта **50** м.

3.2.2 время движения (пешком) **1** мин.

3.2.3 наличие выделенного от проезжей части пешеходного пути (***да***, нет)

3.2.4 Перекрестки: ***нерегулируемые;*** регулируемые, со звуковой сигнализацией, таймером; нет

3.2.5 Информация на пути следования к объекту: *акустическая, тактильная, визуальная**; нет***

3.2.6 Перепады высоты на пути: *есть, **нет***

Присутствует бордюрный камень на остановках и перед подходом к учреждению высотой 0,10 м. На пути движения присутствуют серые неконтрастные столбики, урна, крышка канализационного люка возвышается над поверхностью пола. Отсутствует контрастно-тактильная плитка, места отдыха. (Папка № 1)

Их обустройство для инвалидов на коляске*: да*, нет, **частично**

3.3 Организация доступности объекта для инвалидов – форма обслуживания*

№№ п/п	Категория инвалидов (вид нарушения)	Вариант организации доступности объекта (формы обслуживания)*
1	**Все категории инвалидов и МГН**	**ДУ**
	в том числе инвалиды:	
2	передвигающиеся на креслах-колясках	**ВНД**
3	с нарушениями опорно-двигательного аппарата	**Б**
4	с нарушениями зрения	**ДУ**
5	с нарушениями слуха	**ДУ**
6	с нарушениями умственного развития	**Б**

* - указывается один из вариантов: **«А», «Б», «ДУ», «ВНД»**

3.4 Состояние доступности основных структурно-функциональных зон

№	Основные структурно-функциональные зоны	Состояние доступности,

		в том числе для основных категорий инвалидов**
1	Территория, прилегающая к зданию (участок)	**Х**
2	Вход (входы) в здание	**ДЧ-И** (Г, У) **ДУ** (К, О, С)
3	Путь (пути) движения внутри здания (в т.ч. пути эвакуации)	**ДЧ-И** (Г, У) **ДУ** (О, С) **ВНД** (К)
4	Зона целевого назначения здания (целевого посещения объекта)	**ДЧ-И** (У, Г) **ДУ** (С, О) **ВНД** (К)
5	Санитарно-гигиенические помещения	**ДУ** (С, О, Г, У) **ВНД** (К)
6	Система информации и связи (на всех зонах)	**ДУ** (К, О, У, Г) **ВНД** (С)
7	Пути движения к объекту (от остановки транспорта)	**ДЧ-И** (У, Г) **ДУ** (С, О, К)

** Указывается: **ДП-В** - доступно полностью всем; **ДП-И** (К, О, С, Г, У) – доступно полностью избирательно (указать категории инвалидов); **ДЧ-В** - доступно частично всем; **ДЧ-И** (К, О, С, Г, У) – доступно частично избирательно (указать категории инвалидов); **ДУ** - доступно условно, **ВНД** - недоступно

3.5. ИТОГОВОЕ ЗАКЛЮЧЕНИЕ о состоянии доступности ОСИ: **ДЧ-И** (О,У), **ДУ** (Г,С) **ВНД** (К)

4. Управленческое решение

4.1. Рекомендации по адаптации основных структурных элементов объекта

№№ п \п	Основные структурно-функциональные зоны объекта	Рекомендации по адаптации объекта (вид работы)*
1	Территория, прилегающая к зданию (участок)	**Ремонт (текущий)**
2	Вход (входы) в здание	**Ремонт (текущий, капитальный)**
3	Путь (пути) движения внутри здания (в т.ч. пути эвакуации)	**Ремонт (текущий, капитальный)**
4	Зона целевого назначения здания (целевого посещения объекта)	**Ремонт (текущий)**
5	Санитарно-гигиенические помещения	**Ремонт (текущий)**
6	Система информации на объекте (на всех зонах)	**Ремонт (текущий, операционный)**
7	Пути движения к объекту (от остановки транспорта)	**Ремонт (текущий)**
8.	**Все зоны и участки**	**Ремонт (текущий, капитальный, операционный)**

*- указывается один из вариантов (видов работ): не нуждается; ремонт (текущий, капитальный); индивидуальное решение с ТСР; технические решения невозможны – организация альтернативной формы обслуживания

4.2. Период проведения работ _____
в рамках исполнения _____
(указывается наименование документа: программы, плана)

4.3 Ожидаемый результат (по состоянию доступности) после выполнения работ по адаптации _____

Оценка результата исполнения программы, плана (по состоянию доступности)

_____

4.4. Для принятия решения требуется, не требуется *(нужное подчеркнуть):*
Согласование

_____

Имеется заключение уполномоченной организации о состоянии доступности объекта *(наименование документа и выдавшей его организации, дата),* прилагается

_____

4.5. Информация размещена (обновлена) на Карте доступности субъекта РФ **дата** _____

_____

(наименование сайта, портала)

5. Особые отметки

Паспорт сформирован на основании:

1. Анкеты (информации об объекте) от **«14» июля 2020 г.,**

2. Акта обследования объекта: № акта **35 от «17» июля 2020 г.**

3. Решения Комиссии _____ от «____» _____ 20____ г.

Приложение А.3

УТВЕРЖДАЮ
Директор МАУ «КЦМБ»
_____ С.В. Залуцкая
«14» июля 2020 г.

АНКЕТА
(информация об объекте социальной инфраструктуры)
К ПАСПОРТУ ДОСТУПНОСТИ ОСИ
№ 35

1. Общие сведения об объекте

1.1. Наименование (вид) объект:
Муниципальное автономное учреждение «Кабанская центральная межпоселенческая библиотека» Муниципального образования «Кабанский район» Республики Бурятия.

1.2. Адрес объекта:
671200, Республика Бурятия, Кабанский район, с. Кабанск, ул. Кооперативная, 2.

1.3. Сведения о размещении объекта:
- отдельно стоящее __ этажное здание, __ кв. м
- часть 3–х этажного здания на втором этаже, 422,9 кв. м
- наличие прилегающего земельного участка (да, **нет**)

1.4. Год постройки здания:
1967 г., последнего капитального ремонта – 2012 г.

1.5. Дата предстоящих плановых ремонтных работ:
Текущего – **не запланировано**, капитального – **не запланировано**.

Сведения об организации, расположенной на объекте

1.6. Название организации (учреждения), (полное юридическое наименование – согласно Уставу, краткое наименование)
Муниципальное автономное учреждение «Кабанская центральная межпоселенческая библиотека» Муниципального образования «Кабанский район» Республики Бурятия (МАУ «КЦМБ» МО «Кабанский район» Республики Бурятия)

1.7. Юридический адрес организации:
671200, Республика Бурятия, Кабанский район, с. Кабанск, ул. Кооперативная, 2.

1.8. Основание для пользования объектом (оперативное управление, аренда, собственность)
Оперативное управление

1.9. Форма собственности (государственная, негосударственная)
Государственная

1.10. Территориальная принадлежность (*федеральная, региональная, муниципальная*)
Муниципальная

1.11. Вышестоящая организация (*наименование)*
Муниципальное казённое учреждение «Комитет по культуре и делам молодёжи» Муниципального образования «Кабанский район» Республика Бурятия

1.12. Адрес вышестоящей организации, другие координаты
671200 Республика Бурятия, Кабанский район, с. Кабанск, ул. Кирова, д 10.

2. Характеристика деятельности организации на объекте

2.1 Сфера деятельности (здравоохранение, образование, социальная защита, физическая культура и спорт, культура, связь и информация, транспорт, жилой фонд, потребительский рынок и сфера услуг, другое)

Культура

2.2 Виды оказываемых услуг:

Организация библиотечно-библиографического обслуживания населения, информационная, просветительская культурно-массовая работа.

2.3 Форма оказания услуг: (на объекте, с длительным пребыванием, в т.ч. проживанием, на дому, дистанционно)

На объекте, на дому, дистанционно, мобильное обслуживание

2.4 Категории обслуживаемого населения по возрасту: (дети, взрослые трудоспособного возраста, пожилые; все возрастные категории)

Все возрастные категории

2.5 Категории обслуживаемых инвалидов:

Инвалиды, передвигающиеся на коляске, инвалиды с нарушениями опорно-двигательного аппарата; нарушениями зрения, нарушениями слуха, нарушениями умственного развития.

2.6 Плановая мощность, посещаемость (количество обслуживаемых в день), вместимость, пропускная способность – **150 человек в день.**

2.7 Участие в исполнении ИПР инвалида, ребенка-инвалида (да, **нет**)

3. Состояние доступности объекта для инвалидов и других маломобильных групп населения (МГН)

3.1 Путь следования к объекту пассажирским транспортом

(описать маршрут движения с использованием пассажирского транспорта)

Остановка «Школа»

Маршрутное такси/автобус «Закалтус-Кабанск», № 9 «Кабанск-Большая речка», № 15 «Кабанск-Каменск»

наличие адаптированного пассажирского транспорта к объекту <u>нет</u>

3.2 Путь к объекту от ближайшей остановки пассажирского транспорта:

3.2.1 расстояние до объекта от остановки транспорта **50** м.

3.2.2 время движения (пешком) **1** мин.

3.2.3 наличие выделенного от проезжей части пешеходного пути (***да***, нет)

3.2.4 Перекрестки: ***нерегулируемые;*** регулируемые, со звуковой сигнализацией, таймером; нет

3.2.5 Информация на пути следования к объекту: *акустическая, тактильная, визуальная**; нет***

3.2.6 Перепады высоты на пути: *есть, **нет***

Присутствует бордюрный камень на остановках и перед подходом к учреждению высотой 0,10 м. На пути движения присутствуют серые неконтрастные столбики, урна, крышка канализационного люка возвышается над поверхностью пола. Отсутствует контрастно-тактильная плитка, места отдыха. (Папка № 1)

Их обустройство для инвалидов на коляске*: да*, нет, **частично**

3.3 Вариант организации доступности ОСИ (формы обслуживания)* с учетом СП 59.13330.2016

№№ п/п	Категория инвалидов (вид нарушения)	Вариант организации доступности объекта (формы обслуживания)*
1	**Все категории инвалидов и МГН**	**ДУ**
	в том числе инвалиды:	
2	передвигающиеся на креслах-колясках	**ВНД**
3	с нарушениями опорно-двигательного аппарата	**Б**
4	с нарушениями зрения	**ДУ**
5	с нарушениями слуха	**ДУ**
6	с нарушениями умственного развития	**Б**

* - указывается один из вариантов: **«А», «Б», «ДУ», «ВНД»**

«А»- Доступность всех зон и помещений – универсальная

«Б» Доступны специально выделенные участки и помещения

«ДУ» Доступность условная: дополнительная помощь сотрудника, услуги на дому, дистанционно

«ВНД» Не организована доступность

4. Управленческое решение (предложения по адаптации основных структурных элементов объекта)

№ п \п	Основные структурно-функциональные зоны объекта	Рекомендации по адаптации объекта (вид работы)*
1	Территория, прилегающая к зданию (участок)	**Ремонт (текущий)**
2	Вход (входы) в здание	**Ремонт (текущий, капитальный)**
3	Путь (пути) движения внутри здания (в т.ч. пути эвакуации)	**Ремонт (текущий, капитальный)**
4	Зона целевого назначения (целевого посещения объекта)	**Ремонт (текущий)**
5	Санитарно-гигиенические помещения	**Ремонт (текущий)**
6	Система информации на объекте (на всех зонах)	**Ремонт (текущий, операционный)**
7	Пути движения к объекту (от остановки транспорта)	**Ремонт (текущий)**
8	**Все зоны и участки**	**Ремонт (текущий, капитальный, операционный)**

*- указывается один из вариантов (видов работ): не нуждается; ремонт (текущий, капитальный); индивидуальное решение с ТСР; технические решения невозможны – организация альтернативной формы обслуживания

Размещение информации на Карте доступности субъекта РФ согласовано

Замуц Замуцкая СВ директор 830138 43413

(подпись, Ф.И.О., должность; координаты для связи уполномоченного представителя объекта)

Приложение А.4

УТВЕРЖДАЮ
Руководитель ОСЗН
_____ Белоусов А.И.
«17» июля 2020 г.

АКТ ОБСЛЕДОВАНИЯ
объекта социальной инфраструктуры
К ПАСПОРТУ ДОСТУПНОСТИ ОСИ
№ 35

Дальневосточный федеральный округ «17» июля 2020 г.
Республика Бурятия
г. Улан-Удэ

1. Общие сведения об объекте

1.1. Наименование (вид) объект:
Муниципальное автономное учреждение «Кабанская центральная межпоселенческая библиотека» Муниципального образования «Кабанский район» Республики Бурятия.
1.2. Адрес объекта:
671200, Республика Бурятия, Кабанский район, с. Кабанск, ул. Кооперативная, 2.
1.3. Сведения о размещении объекта:
- отдельно стоящее __ этажное здание, __ кв. м
- часть 3–х этажного здания на втором этаже, 422,9 кв. м
- наличие прилегающего земельного участка (да, **нет**)
1.4. Год постройки здания:
1967 г., последнего капитального ремонта – 2012 г.
1.5. Дата предстоящих плановых ремонтных работ:
Текущего – **не запланировано**, капитального – **не запланировано**.
1.6. Название организации (учреждения), (полное юридическое наименование – согласно Уставу, краткое наименование)
Муниципальное автономное учреждение «Кабанская центральная межпоселенческая библиотека» Муниципального образования «Кабанский район» Республики Бурятия (МАУ «КЦМБ» МО «Кабанский район» Республики Бурятия)
1.7. Юридический адрес организации:
671200, Республика Бурятия, Кабанский район, с. Кабанск, ул. Кооперативная, 2.

2. Характеристика деятельности организации на объекте

2.1 Сфера деятельности (здравоохранение, образование, социальная защита, физическая культура и спорт, культура, связь и информация, транспорт, жилой фонд, потребительский рынок и сфера услуг, другое)
Культура
2.2 Виды оказываемых услуг:
Организация библиотечно-библиографического обслуживания населения, информационная, просветительская культурно-массовая работа.

2.3 Форма оказания услуг: (на объекте, с длительным пребыванием, в т.ч. проживанием, на дому, дистанционно)

На объекте, на дому, дистанционно, мобильное обслуживание

2.4 Категории обслуживаемого населения по возрасту: (дети, взрослые трудоспособного возраста, пожилые; все возрастные категории)

Все возрастные категории

2.5 Категории обслуживаемых инвалидов:

Инвалиды, передвигающиеся на коляске, инвалиды с нарушениями опорно-двигательного аппарата; нарушениями зрения, нарушениями слуха, нарушениями умственного развития.

2.6 Плановая мощность, посещаемость (количество обслуживаемых в день), вместимость, пропускная способность – **150 человек в день.**

2.7 Участие в исполнении ИПР инвалида, ребенка-инвалида (да, **нет**)

3. Состояние доступности объекта для инвалидов и других маломобильных групп населения (МГН)

3.1 Путь следования к объекту пассажирским транспортом

(описать маршрут движения с использованием пассажирского транспорта)

Остановка «Школа»

Маршрутное такси/автобус «Закалтус-Кабанск», № 9 «Кабанск-Большая речка», № 15 «Кабанск-Каменск»

наличие адаптированного пассажирского транспорта к объекту <u>нет</u>

3.2 Путь к объекту от ближайшей остановки пассажирского транспорта:

3.2.1 расстояние до объекта от остановки транспорта **50** м.

3.2.2 время движения (пешком) **1** мин.

3.2.3 наличие выделенного от проезжей части пешеходного пути (***да***, нет)

3.2.4 Перекрестки: ***нерегулируемые;*** регулируемые, со звуковой сигнализацией, таймером; нет

3.2.5 Информация на пути следования к объекту: *акустическая, тактильная, визуальная**; нет***

3.2.6 Перепады высоты на пути: *есть, **нет***

Присутствует бордюрный камень на остановках и перед подходом к учреждению высотой 0,10 м. На пути движения присутствуют серые неконтрастные столбики, урна, крышка канализационного люка возвышается над поверхностью пола. Отсутствует контрастно-тактильная плитка, места отдыха. (Папка № 1)

Их обустройство для инвалидов на коляске: *да*, нет, **частично**

3.3 Организация доступности объекта для инвалидов – форма обслуживания

№№ п/п	Категория инвалидов (вид нарушения)	Вариант организации доступности объекта (формы обслуживания)*
1	**Все категории инвалидов и МГН**	**ДУ**
	в том числе инвалиды:	
2	передвигающиеся на креслах-колясках	**ВНД**
3	с нарушениями опорно-двигательного аппарата	**Б**
4	с нарушениями зрения	**ДУ**
5	с нарушениями слуха	**ДУ**
6	с нарушениями умственного развития	**Б**

* - указывается один из вариантов: **«А», «Б», «ДУ», «ВНД»**

3.4 Состояние доступности основных структурно-функциональных зон

№№ п/п	Основные структурно-функциональные зоны	Состояние доступности, в том числе для основных категорий инвалидов**	Приложение	
			№ на плане	№ фото
1	Территория, прилегающая к зданию (участок)	**Х**	2, 3	Папки № 2, 3
2	Вход (входы) в здание	**ДЧ-И** (Г, У) **ДУ** (К, О, С)	5.1, 10.1, 10.2, 10.3	Папки № 4, 5, 6, 10.1, 10.2, 10.3
3	Путь (пути) движения внутри здания (в т.ч. пути эвакуации)	**ДЧ-И** (Г, У) **ДУ** (О, С) **ВНД** (К)	7.1, 11.5, 8.1, 8.2, 10.1, 10.2, 10.3	Папки № 7.1, 11.5, 8.1, 8.2, 9, 10.1, 10.2, 10.3
4	Зона целевого назначения здания (целевого посещения объекта)	**ДЧ-И** (У, Г) **ДУ** (С, О) **ВНД** (К)	11.1-11.9, 7.1	Папки № 11.1, 11.2, 11.3, 11.4, 11.5, 7
5	Санитарно-гигиенические помещения	**ДУ** (С, О, Г, У) **ВНД** (К)	-	-
6	Система информации и связи (на всех зонах)	**ДУ** (К, О, У, Г) **ВНД** (С)	-	Папки № 12, 13, 14
7	Пути движения к объекту (от остановки транспорта)	**ДЧ-И** (У, Г) **ДУ** (С, О, К)	-	Папка № 1

*** Вариант организации доступности объекта (формы обслуживания):**

ДП (ДП-В, ДП-И): Объект доступен полностью (Объект доступен полностью всем, Объект доступен полностью избирательно для отдельных категорий лиц с инвалидностью). Соответствие всем положениям (обязательным и рекомендательным) Сводов правил, относящихся к объекту или только обязательным положениям Свода правил СП 59.13330.2012.

ДЧ (ДЧ-В, ДЧ-И): Объект доступен частично (Объект доступен частично всем, Объект доступен частично избирательно для отдельных категорий лиц с инвалидностью). Частично соответствует обязательным положениям Свода правил СП 59.13330.2012.

ДУ (ДУ-В, ДУ-И): Объект условно доступен (Объект условно доступен всем, Объект условно доступен избирательно для отдельных категорий лиц с инвалидностью). Требования нормативных документов в планировании и строительстве не выполнены и технически невозможны. Решение об условной доступности принимается при исполнении следующих условий: согласование с представителями потребителя (ООИ) в качестве приемлемых имеющихся нарушений некоторых параметров структурно-функциональных элементов; при организации помощи

инвалиду (другому МГН) со стороны сотрудников учреждения для получения услуги на этом объекте, в том числе при использовании дополнительных индивидуальных технических средств; при организации иной альтернативной формы обслуживания (на дому, в другом месте пребывания инвалида, дистанционно, в другом учреждении).

ВНД (ВНД-И): Объект временно недоступен (Объект временно недоступен избирательно для отдельных категорий лиц с инвалидностью. Архитектурно-планировочные и организационные решения отсутствуют либо ранее данные не выполнены, требуют дополнительных согласований: параметры структурно-планировочных элементов не соответствуют нормативным требованиям; нет альтернативных форм обслуживания.

**** Категории лиц с инвалидностью:**

«К» - лица с инвалидностью, передвигающейся на кресле-коляске.
«О» - лица с инвалидностью, имеющие нарушения опорно-двигательного аппарата.
«С» - лица с инвалидностью, имеющие нарушения зрения.
«У» - лица с инвалидностью, имеющие нарушения умственного развития.
«Г» - лица с инвалидностью, имеющие нарушения слуха.

3.5. ИТОГОВОЕ ЗАКЛЮЧЕНИЕ о состоянии доступности ОСИ: ДЧ-И (О,У), **ДУ** (Г,С) **ВНД** (К)

4. Управленческое решение (проект)

4.1. Рекомендации по адаптации основных структурных элементов объекта:

№№ п \п	Основные структурно-функциональные зоны объекта	Рекомендации по адаптации объекта (вид работы)*
1	Территория, прилегающая к зданию (участок)	**Ремонт (текущий)**
2	Вход (входы) в здание	**Ремонт (текущий, капитальный)**
3	Путь (пути) движения внутри здания (в т.ч. пути эвакуации)	**Ремонт (текущий, капитальный)**
4	Зона целевого назначения здания (целевого посещения объекта)	**Ремонт (текущий)**
5	Санитарно-гигиенические помещения	**Ремонт (текущий)**
6	Система информации на объекте (на всех зонах)	**Ремонт (текущий, операционный)**
7	Пути движения к объекту (от остановки транспорта)	**Ремонт (текущий)**
8	**Все зоны и участки**	**Ремонт (текущий, капитальный, операционный)**

*- указывается один из вариантов (видов работ): не нуждается; ремонт (текущий, капитальный); индивидуальное решение с ТСР; технические решения невозможны – организация альтернативной формы обслуживания

4.2. Период проведения работ_____
в рамках исполнения _____
(*указывается наименование документа: программы, плана)*

4.3 Ожидаемый результат (по состоянию доступности) после выполнения работ по адаптации

_____

Оценка результата исполнения программы, плана (по состоянию доступности)

_____

4.4. Для принятия решения требуется, не требуется (*нужное подчеркнуть):*
4.4.1. согласование на Комиссии_____
(наименование Комиссии по координации деятельности в сфере обеспечения доступной среды жизнедеятельности для инвалидов и других МГН)
4.4.2. согласование работ с надзорными органами *(в сфере проектирования и строительства, архитектуры, охраны памятников, другое - указать)*

_____

4.4.3. техническая экспертиза; разработка проектно-сметной документации;
4.4.4. согласование с вышестоящей организацией (собственником объекта);
4.4.5. согласование с общественными организациями инвалидов _____;
4.4.6. другое

_____

Имеется заключение уполномоченной организации о состоянии доступности объекта *(наименование документа и выдавшей его организации, дата)*, прилагается

_____

4.7. Информация может быть размещена (обновлена) на Карте доступности субъекта РФ

_____

(наименование сайта, портала)

5. Особые отметки

ПРИЛОЖЕНИЯ:

Результаты обследования:

1. Территории, прилегающей к объекту на **6 л.**
2. Входа (входов) в здание на **15 л.**
3. Путей движения в здании на **9 л.**
4. Зоны целевого назначения объекта на **10 л.** (Приложения №№ 4.1. 4.2, 4.3)
5. Санитарно-гигиенических помещений на **3 л.**
6. Системы информации (и связи) на объекте на **14 л.**

Результаты фотофиксации на объекте **в электронном виде 14 папок**.
Поэтажные планы, паспорт БТИ на **9** л.
Другое (в том числе дополнительная информация о путях движения к объекту)

_____

_____

Руководитель рабочей группы

Председатель РОФ «Общество без барьеров» _____ Горбатых Галина Але

Члены рабочей группы:
Эксперт РОФ «Общество без барьеров» _____ Красиков Николай Ми

_____ Панаев Батор Анатоли

_____ Черняева Оксана Але

представители организации, расположенной на объекте
директор Заплунская С.В _____
(Должность, Ф.И.О.) (Подпись)

_____ _____
(Должность, Ф.И.О.) (Подпись)

Управленческое решение согласовано «____» _____ 20___ г. (протокол
Комиссией (название)

_____

_____

Приложение 1
к Акту обследования ОСИ к паспорту доступности ОСИ № 35 от «17» июля 2020 г.

I Результаты обследования:
1. Территории, прилегающей к зданию (участка)

Муниципальное автономное учреждение «Кабанская центральная межпоселенческая библиотека» Муниципального образования «Кабанский район» Республики Бурятия.
671200, Республика Бурятия, Кабанский район, с. Кабанск, ул. Кооперативная, 2

№ п/п	Наименование функционально-планировочного элемента	Наличие элемента			Выявленные нарушения и замечания		Работы по адаптации объекта согласно СП 59.13330.2016 Свод правил Доступность зданий и сооружений для маломобильных групп населения	
		есть/ нет	№ на плане	№ фото	Содержание	Значимо для инвалида (категория)	Содержание	Виды работ
1.1	Вход (входы) на территорию	Нет	-	-	-	-	-	Не нуждается
1.2	Путь (пути) движения на территории	Есть	2	Папка № 2 Фото 2 (1) – 2 (28)	Не предусмотрены условия беспрепятственного и удобного передвижения МГН по участку к территории объекта – не ровное плиточное покрытие на территории, отсутствует асфальтовое покрытие перед территорией объекта с левой стороны	Все	В проектах должны быть предусмотрены условия беспрепятственного и удобного передвижения МГН по участку к территории предприятия, комплекса сооружений с учетом требований градостроительных норм. Система средств информационной поддержки должна быть обеспечена на всех путях движения, доступных для МГН на все время эксплуатации. Покрытие пешеходных дорожек, тротуаров и пандусов должно быть из твердых материалов, ровным, шероховатым, без зазоров, не создающим вибрацию при движении, а также предотвращающим скольжение, т.е. сохраняющим	Текущий

							крепкое сцепление подошвы обуви, опор вспомогательных средств хождения и колес кресла-коляски при сырости и снеге. Их поверхность должна обеспечивать продольный коэффициент сцепления 0,6 - 0,75 кН/кН, в условиях сырой погоды и отрицательных температур - не менее 0,4 кН/кН. Покрытие из бетонных плит или брусчатки должно иметь толщину швов между элементами покрытия не более 0,01 м.	
					Нет знаков доступности объекта	Все	На территории объекта должны быть расположены знаковые средства отображения информации для инвалидов с техническими требованиями согласно ГОСТ Р 52131-2019 Средства отображения информации знаковые для инвалидов. Технические требования Знаки доступности объектов для инвалидов: - передвигающихся на креслах-колясках, использующий символическое изображение (пиктограмму) инвалида на кресле-коляске (приложение Б, рисунок Б.1); - по слуху, использующий символическое изображение (пиктограмму) уха, перечеркнутого по диагонали широкой полосой (приложение Б, рисунок Б.2); - по зрению, использующий символическое изображение (пиктограмму) очков (приложение Б, рисунок Б.3). Применение каких-либо других знаков доступности не допускается.	Текущий
					На пути движения справа от входа присутствуют	С	Вокруг отдельно стоящих опор, стоек или деревьев, расположенных на пути движения,	Текущий

					неконтрастная белая клумба и стойка для информации		следует предусматривать предупредительное мощение в форме квадрата или круга на расстоянии 0,5 м. от объекта. ГОСТ Р 52875-2018 Указатели тактильные наземные для инвалидов по зрению. Технические требования Клумбу рекомендуется выделить контрастным цветом.	
					При входе на территорию с права отсутствуют бордюрные пандусы, высота бордюров более 0,03 м. - до 0,09 м.	К	Бордюрные пандусы на пешеходных переходах должны полностью располагаться в пределах зоны, предназначенной для пешеходов, и не должны выступать на проезжую часть. Перепад высот в местах съезда на проезжую часть не должен превышать 0,015 м.	Текущий
					На территории отсутствуют места отдыха	Все	На участке объекта на основных путях движения людей следует предусматривать не менее чем через 100 - 150 м места отдыха, доступные для МГН, оборудованные навесами, скамьями с опорой для спины и подлокотником, указателями, светильниками и т.п.	Текущий
1.3	Лестница (наружная) – с левой стороны	Есть	3	Папка № 3 Фото 3 (1) – 3 (4)	При входе на территорию слева присутствуют перепады высоты – две ступени	К, О, С, Г, У	Марш открытой лестницы не должен быть менее трех ступеней и не должен превышать 12 ступеней. Рекомендуется обустроить пологие скаты на путях движения пешеходов	Текущий
					Высота лестницы 0,20 м.	-	Не нуждается в обустройстве поручнями, так как высота перепада высоты составляет менее 0,45 м.	Не нуждается
					Ширина ступени 0,30 м.	Все, кроме К	Для открытых лестниц на перепадах рельефа ширину проступей следует принимать от 0,35 до 0,4 м, высоту подступенка - от 0,12 до 0,15 м. Все ступени лестниц в пределах одного марша должны быть одинаковыми по форме в плане, по размерам ширины проступи и высоты подъема ступеней. Поперечный уклон ступеней должен быть не более	Текущий

							2%. Поверхность ступеней должна иметь антискользящее покрытие и быть шероховатой.	
					Нет контрастных полос на краях ступеней лестницы	С	Для безопасного движения слабовидящего человека по лестнице край первой и последней ступени по всему периметру должен выделяться полосой, имеющей контрастную окраску по отношению к основному цвету ступеней.	Текущий
					Отсутствует тактильная предупредительная разметка перед лестницами сверху и снизу	С	Для обеспечения безопасного движения незрячего человека по лестничным маршам применяется тактильная предупредительная разметка перед лестницами. Указатель глубиной от 0,50 до 0,60 м. и шириной, равной ширине участка лестницы, разрешенного для движения инвалидов. Рифы типа усеченных конусов, усеченных куполов, цилиндров, расположенных в линейном порядке (рисунок А.3, приложение А) с высотой рифов от0,003 до 0,005 м. На расстоянии 0,30 м. от кромки проступи первой ступени лестничного марша. Согласно ГОСТ Р 52875-2018 Указатели тактильные наземные для инвалидов по зрению. Технические требования	Текущий
1.4	Пандус (наружный)	Нет	-	-	С левой стороны имеются две ступени	К	Ступени рекомендуется продублировать пандусом. Длина одного марша пандуса не должна превышать 9,0 м, а уклон не круче 1:20. Пандусы должны быть оборудованы поручнями с двух сторон - на высоте 0,7 м. и 0,9 м. (в дошкольных учреждениях - и 0,5 м). Поручни рекомендуется применять округлого сечения диаметром от 0,04 до 0,06 м., завершающие части длиннее марша лестницы на 0,3 м. Ширина между поручнями пандуса должна быть в пределах 0,9-1,0 м. Поверхность пандуса должна быть нескользкой,	Текущий

							отчетливо маркированной цветом или текстурой, контрастной относительно прилегающей поверхности.	
1.5	Автостоянка и парковка	Нет	-	-	На открытых индивидуальных автостоянках около учреждения нет выделенного места для транспорта инвалидов.	Все	Места для личного автотранспорта инвалидов желательно размещать вблизи входа в предприятие или в учреждение, доступного для инвалидов, но не далее 50 м, от входа в жилое здание - не далее 100 м. Места для стоянки автомашины инвалида на кресле-коляске следует предусматривать размером 6,0 – 3,6 м, что дает возможность создать безопасную зону сбоку и сзади машины	Текущий
					Нет разметки на асфальте	Все	Каждое выделяемое машино-место должно обозначаться дорожной разметкой	Текущий
					Нет пешеходной дорожки без перепадов высоты, ведущей от автостоянки к доступному входу в здание	Все	Ширина пешеходной дорожки от автостоянки до доступного входа должна быть 2,0 м., при этом допускается снижение до 1,2 м.	Текущий
	ОБЩИЕ требования к зоне.	Беспрепятственное и удобное передвижение МГН по участку (территории предприятия) к зданию Информационная поддержка на всех путях движения МГН Возможность совмещения транспортных проездов и пешеходных дорог на пути к объектам (при соблюдении требований к параметрам путей движения) Наличие гигиенических сертификатов на материалы (оснащение, оборудование, изделия, приборы), используемые инвалидами или контактирующие с ними Организация мест отдыха на участке (рекомендуется)						

II Заключение по зоне:

Наименование структурно-функциональной зоны	Состояние доступности * (к пункту 3.4 Акта обследования ОСИ)	Приложение		Рекомендации по адаптации (вид работы)** к пункту 4.1 Акта обследования ОСИ
		№ на плане	№ фото	
Территории, прилегающей к зданию	**Х**	2, 3	Папки № 2, 3	Рекомендуется обращение к собственнику территории

* указывается: **ДП-В** - доступно полностью всем; **ДП-И** (К, О, С, Г, У) – доступно полностью избирательно (указать категории инвалидов); **ДЧ-В** - доступно частично всем; **ДЧ-И** (К, О, С, Г, У) – доступно частично избирательно (указать категории инвалидов); **ДУ** - доступно условно, **ВНД** - недоступно

**указывается один из вариантов: не нуждается; ремонт (текущий, капитальный); индивидуальное решение с ТСР; технические решения невозможны – организация альтернативной формы обслуживания

Комментарий к заключению:

Рекомендуется сделать официальное обращение к собственнику территории о создании специализированного парковочного места и о приведении в соответствие с нормами доступности пешеходных путей к объекту.

Приложение 2
к Акту обследования ОСИ к паспорту доступности ОСИ № 35 от «17» июля 2020 г.

I Результаты обследования:

2. Входа (входов) в здание

Муниципальное автономное учреждение «Кабанская центральная межпоселенческая библиотека» Муниципального образования «Кабанский район» Республики Бурятия.
671200, Республика Бурятия, Кабанский район, с. Кабанск, ул. Кооперативная, 2

№ п/п	Наименование функционально-планировочного элемента	Наличие элемента			Выявленные нарушения и замечания		Работы по адаптации объектов согласно СП 59.13330.2016 Свод правил Доступность зданий и сооружений для маломобильных групп населения	
		есть/нет	№ на плане	№ фото	Содержание	Значимо для инвалида (категория)	Содержание	Виды работ
Вход № 1 – Центральный								
2.1.1	Лестница (наружная) – центральный вход	Нет	-	-	-	-	-	Не нуждается
2.2.1	Пандус (наружный) – центральный вход	Нет	-	-	-	-	-	Не нуждается
2.3.1	Входная площадка (перед дверью) – центральный вход	Нет	-	Папка № 4 Фото 4 (1) - 4 (6)	Отсутствует входная площадка, так как вход расположен на уровне прилегающей территории.	Все	Глубина пространства для маневрирования кресла-коляски перед дверью при открывании от себя должна быть не менее 1,2 м, а при открывании к себе - не менее 1,5 м при ширине не менее 1,5 м. Поверхности покрытий входных площадок и тамбуров должны быть твердыми, не допускать скольжения при намокании и иметь поперечный	Не нуждается

							уклон в пределах 1-2%.	
					Отсутствует защитный козырек с водоотводом перед входом	Все	Входная площадка при входах, доступных МГН, должна иметь: навес, водоотвод, а в зависимости от местных климатических условий - подогрев поверхности покрытия. Рекомендуется обустроить навес перед входом	Текущий
2.4.1	Дверь (входная) – центральный вход	Есть	5.1	Папка № 5 Фото 5 (1)-5 (5)	Информация об объекте расположена над дверьми	Все	Визуальная информация должна располагаться на контрастном фоне с размерами знаков, соответствующими расстоянию распознавания, быть увязана с художественным решением интерьера и располагаться на высоте не менее 1,5 м и не более 4,5 м от уровня пола.	Текущий
					Отсутствует тактильная информационная вывеска	Все	Тактильная информационная табличка обеспечивает подачу информации об объекте, услугах, режиме работы в формате, доступным для всех категорий МГН. У входной двери следует предусматривать на стене со стороны ручки информационную табличку наименования и предназначения здания (выполненную рельефно-графическим и рельефно-точечным способом), расположенные на высоте от 1,2 до 1,6 м от уровня пола и на расстоянии 0,1-0,5 м от края двери.	Текущий
					Отсутствует звуковой маяк у входа	С, Г	Для обеспечения доступа в помещение незрячему и слабовидящему рекомендуется установить радио-звуковой маяк со световой индикацией, что обеспечит общую идентификацию доступности здания для инвалидов. Для слабовидящего создается контрастное «пятно» к окружающей среде. Транслирующий звуковой сигнал маяка обеспечивает направление движения к входу незрячего человека. Информационное сообщение, активированное датчиком движения,	Текущий

							дает уточняющую информацию о месте положения.	
					Отсутствует тактильная предупредительная разметка перед дверью	С	Перед входной дверью устанавливается предупреждающий тактильный указатель "Внимание, прямо по ходу движения - дверь" глубиной от 0,5 до 0,6 м., равный ширине дверного проема. Рифы типа усеченных конусов, усеченных куполов, цилиндров, расположенных в линейном порядке (рисунок А.3, приложение А) высотой 0,004 м. Если дверь открывается на себя - на расстоянии, равном ширине полотна двери. Для раздвижных дверей, а также если дверь открывается от себя - на расстоянии 0,3 м. от положения двери в закрытом состоянии. Перед входными дверями зданий и сооружений на подступающих к ним пешеходных дорожках в качестве тактильного указателя можно применять дренажные и грязесборные решетки, имеющие глубину (пересекаемую часть) не менее 0,5 м. ГОСТ Р 52875-2018 Указатели тактильные наземные для инвалидов по зрению. Технические требования	Текущий
					Тяжелое открывание дверей.	Все	Входные двери, доступные для входа инвалидов, следует проектировать автоматическими, ручными или механическими. Они должны быть хорошо опознаваемы и иметь символ, указывающий на их доступность. Целесообразно применение автоматических распашных или раздвижных дверей (если они не стоят на путях эвакуации). Крепление двери: - на петлях одностороннего действия с фиксаторами в положениях "открыто" и "закрыто"; - обеспечивающие задержку автоматического закрывания продолжительностью не менее 5 сек.	Текущий

					Нет контрастной маркировки на прозрачных полотнах двери	С	Прозрачные полотна дверей на входах и в здании, а также прозрачные ограждения и перегородки следует выполнять из ударостойкого безопасного стекла для строительства. На прозрачных полотнах дверей и ограждениях (перегородках) следует предусматривать яркую контрастную маркировку в форме прямоугольника высотой не менее 0,1 м и шириной не менее 0,2 м или в форме круга диаметром от 0,1 до 0,2 м. Расположение контрастной маркировки предусматривается на двух уровнях: 0,9 - 1,0 м и 1,3 -1,4 м.	Текущий
					Ширина двери 0,85 м.	К	Входные двери должны иметь ширину в свету не менее 1,2 м. При проектировании реконструируемых, подлежащих капитальному ремонту приспосабливаемых существующих зданий и сооружений, ширина входных дверей принимается от 0,9 до 1,2 м.	Текущий
					Не контрастные полотна входной двери к прилегающим поверхностям	С, У	Для облегчения идентификации дверного проема слабовидящими людьми и людьми с когнитивными ограничениями применяется контрастная маркировка габаритов дверного проема. Контрастная лента шириной 0,05 м. по периметру дверного проема. Применяется в случае отсутствия контраста дверного полотна со стеной.	Текущий
					Не контрастные ручки дверей.	С	Дверные ручки рекомендуется окрашивать в отличные от дверного полотна контрастные цвета.	Текущий
					Нет кнопки вызова персонала на входе в здание	С, О, К, У	Беспроводная кнопка вызова помощи предназначена для вызова помощи в случае необходимости помощи при входе. Устанавливается на высоте 0,80 м. от поверхности пола со стороны дверной ручки	Текущий
2.5.1	Тамбур - центральный вход	Есть	5.1	Папка № 6	Нет контрастной маркировки на прозрачных	С	Прозрачные полотна дверей на входах и в здании, а также прозрачные ограждения и перегородки	Текущий

				Фото 6 (1)-6 (19)	полотнах дверей		следует выполнять из ударостойкого безопасного стекла для строительства. На прозрачных полотнах дверей и ограждениях (перегородках) следует предусматривать яркую контрастную маркировку в форме прямоугольника высотой не менее 0,1 м и шириной не менее 0,2 м или в форме круга диаметром от 0,1 до 0,2 м. Расположение контрастной маркировки предусматривается на двух уровнях: 0,9 – 1,0 м и 1,3 -1,4 м.	
					Ширина двери 0,90 м.	К	Входные двери должны иметь ширину в свету не менее 1,2 м. При проектировании реконструируемых, подлежащих капитальному ремонту приспосабливаемых существующих зданий и сооружений, ширина входных дверей принимается от 0,9 до 1,2 м.	Не нуждается
					Не контрастные дверные наличники второй двери от входа и ручки дверей тамбура	С	Дверные наличники или края дверного полотна и ручки рекомендуется окрашивать в отличные от дверного полотна контрастные цвета.	Текущий
					Имеются пороги в тамбуре 0,03 и 0,04 м., неровности пола – опора для фиксации двери	К, О, С.	Дверные проемы, как правило, не должны иметь порогов и перепадов высот пола. При необходимости устройства порогов их высота или перепад высот не должен превышать 0,014 м.	Текущий.
					Грязезащитный резиновый коврик в тамбуре не закреплен по краям, возвышается над уровнем пола	О, С	Дренажные и водосборные решетки, устанавливаемые в полу тамбуров или на входных площадках, должны устанавливаться на одном уровне с поверхностью покрытия пола. В тамбурах при установке дренажных и водосборных решеток предупреждающие тактильно-контрастные указатели не обустраиваются. В этом случае дренажные и водосборные решетки должны отстоять от входной двери, открывающейся наружу, на расстоянии 0,3 м.	Текущий

Эвакуационный выход № 1								
2.1.2	Лестница (наружная) – эвакуационный выход № 1	Нет	10.1	-	-	-	Не требуется	-
2.2.2	Пандус (наружный) - эвакуационный выход № 1	Нет	10.1	-	Пандус не требуется	-	Рекомендуется обустроить нормативную пешеходную дорожку от этого эвакуационного выхода	Текущий
2.3.2	Входная площадка (перед дверью) – эвакуационный выход № 1	Есть	10.1	Папка № 10.1 Фото 10.1(1)-10.1(5)	Входная площадка при входе отсутствует	Все	Входная площадка при входах, доступных МГН, должна иметь: навес, водоотвод, а в зависимости от местных климатических условий - подогрев поверхности покрытия. Размеры входной площадки при открывании полотна дверей наружу должны быть не менее 1,4х2,0 м или 1,5х1,85 м. Поверхности покрытий входных площадок и тамбуров должны быть твердыми, не допускать скольжения при намокании и иметь поперечный уклон в пределах 1-2%.	Текущий
					Ненормативная дренажная решетка на эвакуационном выходе – просвет ячеек более 0,03 м.	Все	Дренажные и водосборные решетки, устанавливаемые в полу тамбуров или входных площадок, должны устанавливаться в уровне с поверхностью покрытия пола. Ширина просветов их ячеек не должна превышать 0,013 м, а длина 0,015 м. Предпочтительно применение решеток с ромбовидными или квадратными ячейками. Диаметр круглых ячеек не должен превышать 0,018 м.	Текущий
					Отсутствует тактильная предупредительная разметка перед дверью	С	Перед входной дверью устанавливается предупреждающий тактильный указатель "Внимание, прямо по ходу движения - дверь" глубиной от 0,5 до 0,6 м., равный ширине дверного проема. Рифы типа усеченных конусов, усеченных куполов, цилиндров, расположенных в линейном	Текущий

							порядке (рисунок А.3, приложение А) высотой 0,004 м. Если дверь открывается на себя - на расстоянии, равном ширине полотна двери. Для раздвижных дверей, а также если дверь открывается от себя - на расстоянии 0,3 м. от положения двери в закрытом состоянии. Перед входными дверями зданий и сооружений на подступающих к ним пешеходных дорожках в качестве тактильного указателя можно применять дренажные и грязесборные решетки, имеющие глубину (пересекаемую часть) не менее 0,5 м. ГОСТ Р 52875-2018 Указатели тактильные наземные для инвалидов по зрению. Технические требования	
2.4.2	Дверь (входная) – эвакуационный выход № 1	Есть	10.1	Папка № 10.1 Фото 10.1(1)-10.1(5)	Сплошное полотно входной двери	Все	В полотнах наружных дверей следует предусматривать смотровые панели, заполненные прозрачным и ударопрочным материалом, нижняя часть которых должна располагаться в пределах от 0,5 до 1,2 м от уровня пола. На прозрачных полотнах дверей следует предусматривать яркую контрастную маркировку высотой не менее 0,1 м и шириной не менее 0,2 м, расположенную на уровне не ниже 1,2 м и не выше 1,5 м от поверхности пешеходного пути. Дверные наличники или края дверного полотна и ручки рекомендуется окрашивать в отличные от дверного полотна контрастные цвета.	Текущий
					Ширина двери 0,90 м.	К	Входные двери должны иметь ширину в свету не менее 1,2 м. При проектировании реконструируемых, подлежащих капитальному ремонту приспосабливаемых существующих зданий и сооружений, ширина входных дверей принимается от 0,9 до 1,2 м.	Не нуждается

					Порог снаружи 0,07 м.	К, О, С.	Дверные проемы, как правило, не должны иметь порогов и перепадов высот пола. При необходимости устройства порогов их высота или перепад высот не должен превышать 0,014 м.	Текущий.
					Не контрастные двери, ручки дверей и дверные наличники.	С	Дверные наличники или края дверного полотна и ручки рекомендуется окрашивать в отличные от дверного полотна контрастные цвета.	Текущий
2.5.2	Тамбур – эвакуационный выход № 1	Есть	10.1	Папка № 10.1 Фото 10.1(5)-10.1(9)	Ширина двери 0,70 м.	К	Ширина дверных и открытых проемов в стене, рабочих створок дверей, а также выходов из помещений и коридоров на лестничную клетку должна быть не менее 0,9 м.	Текущий
					Порог двери тамбура 0,08 м.	К, О, С.	Дверные проемы, как правило, не должны иметь порогов и перепадов высот пола. При необходимости устройства порогов их высота или перепад высот не должен превышать 0,014 м.	Текущий.
					Не контрастные ручки дверей	С	Дверные ручки рекомендуется окрашивать в отличные от дверного полотна контрастные цвета.	Текущий
Эвакуационный выход № 2								
2.1.3.	Лестница (наружная) – эвакуационный выход № 2	Есть	10.2	Папка № 10.2 Фото 10.2(1)-10.2(5)	Не нормативная лестница - ступени лестницы разной геометрии, высота ступеней 0,04 м. до 0,17 м., есть сколы		Все ступени лестниц в пределах одного марша должны быть одинаковыми по форме в плане, по размерам ширины проступи и высоты подъема ступеней. Поперечный уклон ступеней должен быть не более 2%. Ширина лестничных маршей открытых лестниц должна быть не менее 1,35 м. Ширина ступеней должна быть от 0,35 до 0,4 м, высота подступенка - от 0,12 до 0,15 м. Поверхность ступеней должна иметь антискользящее покрытие и быть шероховатой. Марш открытой лестницы не должен быть менее трех ступеней и не должен превышать 12 ступеней.	Текущий
					Нет поручней на лестнице, высота лестницы 0,46 м.	Все, кроме К	Наружные лестницы должны иметь поручни с учетом технических требований к опорным стационарным устройствам по ГОСТ Р 51261-2017.	Текущий

							Поручни обустраиваются при перепаде высот более 0,45 м. с двух сторон на высоте 0,9 м., завершающие части длиннее марша лестницы на 0,3 м. Поручни рекомендуется применять округлого сечения диаметром от 0,04 до 0,06 м. Расстояние в свету между поручнем и стеной должно быть не менее 0,045 м для стен с гладкими поверхностями и не менее 0,06 м для стен с шероховатыми поверхностями.	
					Нет контрастных полос на краях ступеней лестницы	С	Для безопасного движения слабовидящего человека по лестнице край первой и последней ступени по всему периметру должен выделяться полосой, имеющей контрастную окраску по отношению к основному цвету ступеней.	Текущий
					Перед лестницей нет тактильно-контрастных указателей	С	Перед лестницей устанавливается предупреждающий тактильный указатель "Внимание, прямо по ходу движения - лестничный марш или многомаршевая лестница" глубиной от 0,5 до 0,6 м. и шириной, равной ширине лестничного марша, доступного для движения инвалидов по зрению. Рифы типа усеченных конусов, усеченных куполов, цилиндров, расположенных в линейном порядке (рисунок А.3, приложение А), с высотой рифов 0,004 м. На расстоянии 0,3 м. от кромки проступи первой и последней ступени лестницы. ГОСТ Р 52875-2018 Указатели тактильные наземные для инвалидов по зрению. Технические требования	Текущий
2.2.3	Пандус (наружный) – эвакуационный выход № 2	Есть	10.2	Папка № 10.2 Фото 10.2(2)-	Имеется ненормативный съезд – крутой, без поручней с обеих сторон.	К	Лестницы должны дублироваться пандусами. Длина одного марша пандуса не должна превышать 9,0 м, а уклон не круче 1:20 (5%). Пандусы должны быть оборудованы поручнями с	Текущий

				10.2(5)			двух сторон - на высоте 0,7 м. и 0,9 м. (в дошкольных учреждениях - и 0,5 м). Поручни рекомендуется применять округлого сечения диаметром от 0,04 до 0,06 м., завершающие части длиннее марша лестницы на 0,3 м. Ширина между поручнями пандуса должна быть в пределах 0,9-1,0 м. Поверхность пандуса должна быть нескользкой, отчетливо маркированной цветом или текстурой, контрастной относительно прилегающей поверхности.	
2.3.3	Входная площадка (перед дверью) – эвакуационный выход № 2	Есть	10.2	Папка № 10.2 Фото 10.2(1)-10.2 (7)	Отсутствуют защитный козырек над входной площадкой, водоотвод.	Все	Входная площадка при входах, доступных МГН, должна иметь: навес, водоотвод, а в зависимости от местных климатических условий - подогрев поверхности покрытия. Рекомендуется обустроить навес над входной площадкой, лестницей и пандусом.	Текущий
					Размеры входной площадки не соответствуют нормативам	Все	Размеры входной площадки при открывании полотна дверей наружу должны быть не менее 1,4х2,0 м или 1,5х1,85 м.	Текущий
					Нет поручней и бортиков вдоль перепада высоты на входной площадке	К, С, О	Поручни необходимо устанавливать вдоль всех перепадов высот горизонтальных поверхностей более 0,45 м. на высоте 0,9 м., бортики необходимо устанавливать вдоль всех перепадов высот горизонтальных поверхностей более 0,45 м. высотой 0,05 м.	Текущий
					Отсутствует тактильная предупредительная разметка перед дверью	С	Перед входной дверью устанавливается предупреждающий тактильный указатель "Внимание, прямо по ходу движения - дверь" глубиной от 0,5 до 0,6 м., равный ширине дверного проема. Рифы типа усеченных конусов, усеченных куполов, цилиндров, расположенных в линейном порядке (рисунок А.3, приложение А) высотой	Текущий

							0,004 м. Если дверь открывается на себя - на расстоянии, равном ширине полотна двери. Для раздвижных дверей, а также если дверь открывается от себя - на расстоянии 0,3 м. от положения двери в закрытом состоянии. Перед входными дверями зданий и сооружений на подступающих к ним пешеходных дорожках в качестве тактильного указателя можно применять дренажные и грязесборные решетки, имеющие глубину (пересекаемую часть) не менее 0,5 м. ГОСТ Р 52875-2018 Указатели тактильные наземные для инвалидов по зрению. Технические требования	
2.4.3	Дверь (входная) – эвакуационный выход № 2	Есть	10.2	Папка № 10.2 Фото 10.2(1)-10.2(3)	Сплошное полотно входной двери	Все	В полотнах наружных дверей следует предусматривать смотровые панели, заполненные прозрачным и ударопрочным материалом, нижняя часть которых должна располагаться в пределах от 0,5 до 1,2 м от уровня пола. На прозрачных полотнах дверей следует предусматривать яркую контрастную маркировку высотой не менее 0,1 м и шириной не менее 0,2 м, расположенную на уровне не ниже 1,2 м и не выше 1,5 м от поверхности пешеходного пути. Дверные наличники или края дверного полотна и ручки рекомендуется окрашивать в отличные от дверного полотна контрастные цвета.	Текущий
					Ширина двери 0,70 м.	К	Входные двери должны иметь ширину в свету не менее 1,2 м. При проектировании реконструируемых, подлежащих капитальному ремонту, приспосабливаемых существующих зданий и сооружений ширина входных дверей принимается от 0,9 до 1,2 м.	Текущий

					Порог снаружи 0,07 м.	К, О, С.	Дверные проемы, как правило, не должны иметь порогов и перепадов высот пола. При необходимости устройства порогов их высота или перепад высот не должен превышать 0,014 м.	Текущий.
2.5.3	Тамбур – эвакуационный выход № 2	Нет	-	-	-	-	-	-
Эвакуационный выход № 3								
2.1.4	Лестница (наружная) – эвакуационный выход № 3	Нет	-	-	-	-	-	Не нуждается
2.2.4	Пандус (наружный) – эвакуационный выход № 3	Нет	-	-	Пандус не требуется	-	Рекомендуется обустроить нормативную пешеходную дорожку от этого эвакуационного выхода	Текущий
2.3.4	Входная площадка (перед дверью) – эвакуационный выход № 3	Нет	10.3	Папка № 10.3 Фото 10.3(1)-10.3(2)	Входная площадка при входе отсутствует	Все	Входная площадка при входах, доступных МГН, должна иметь: навес, водоотвод, а в зависимости от местных климатических условий - подогрев поверхности покрытия. Размеры входной площадки при открывании полотна дверей наружу должны быть не менее 1,4х2,0 м или 1,5х1,85 м. Поверхности покрытий входных площадок и тамбуров должны быть твердыми, не допускать скольжения при намокании и иметь поперечный уклон в пределах 1-2%.	Текущий
					Отсутствует тактильная предупредительная разметка перед дверью	С	Перед входной дверью устанавливается предупреждающий тактильный указатель "Внимание, прямо по ходу движения - дверь" глубиной от 0,5 до 0,6 м., равный ширине дверного проема. Рифы типа усеченных конусов, усеченных	Текущий

							куполов, цилиндров, расположенных в линейном порядке (рисунок А.3, приложение А) высотой 0,004 м. Если дверь открывается на себя - на расстоянии, равном ширине полотна двери. Для раздвижных дверей, а также если дверь открывается от себя - на расстоянии 0,3 м. от положения двери в закрытом состоянии. Перед входными дверями зданий и сооружений на подступающих к ним пешеходных дорожках в качестве тактильного указателя можно применять дренажные и грязесборные решетки, имеющие глубину (пересекаемую часть) не менее 0,5 м. ГОСТ Р 52875-2018 Указатели тактильные наземные для инвалидов по зрению. Технические требования	
2.4.4	Дверь (входная) – эвакуационный выход № 3	Есть	10.3	Папка № 10.3 Фото 10.3(1)-10.3(3)	Сплошное полотно входной двери	Все	В полотнах наружных дверей следует предусматривать смотровые панели, заполненные прозрачным и ударопрочным материалом, нижняя часть которых должна располагаться в пределах от 0,5 до 1,2 м от уровня пола. На прозрачных полотнах дверей следует предусматривать яркую контрастную маркировку высотой не менее 0,1 м и шириной не менее 0,2 м, расположенную на уровне не ниже 1,2 м и не выше 1,5 м от поверхности пешеходного пути. Дверные наличники или края дверного полотна и ручки рекомендуется окрашивать в отличные от дверного полотна контрастные цвета.	Текущий
					Ширина двери 0,70 м.	К	Входные двери должны иметь ширину в свету не менее 1,2 м. При проектировании реконструируемых, подлежащих капитальному ремонту, приспосабливаемых существующих зданий и сооружений ширина входных дверей	Текущий

							принимается от 0,9 до 1,2 м.	
					Порог внутренний 0,04 м., внешний 0,08 м.	К, О, С.	Дверные проемы, как правило, не должны иметь порогов и перепадов высот пола. При необходимости устройства порогов их высота или перепад высот не должен превышать 0,014 м.	Текущий.
2.5.4	Тамбур – эвакуационный выход № 3	Есть	10.3	Папка № 11.3 Фото 11.2(3)-11.3(5)	Размеры тамбура не соответствуют нормам – 0,50 м. х 0,80 м.	К, О, С	Глубина тамбуров и тамбур-шлюзов при прямом движении и одностороннем открывании дверей должна быть не менее 2,45 м при ширине не менее 1,6 м. При последовательном расположении навесных дверей необходимо обеспечить, чтобы минимальное свободное пространство между ними было не менее 1,4 м плюс ширина полотна двери, открывающейся внутрь междверного пространства. Свободное пространство у двери со стороны ручки должно быть: при открывании от себя - не менее 0,3 м, при открывании к себе - не менее 0,6 м. При глубине тамбура от 1,8 м до 1,5 м (при реконструкции) его ширина должна быть не менее 2,3 м.	Капитальный
					Ширина двери тамбура 0,70 м.	К	Ширина дверных и открытых проемов в стене, рабочих створок дверей, а также выходов из помещений и коридоров на лестничную клетку должна быть не менее 0,9 м.	Текущий
					Имеются порог 0,10 м.	К, О, С.	Дверные проемы, как правило, не должны иметь порогов и перепадов высот пола. При необходимости устройства порогов их высота или перепад высот не должен превышать 0,014 м.	Текущий.
					Перед дверью тамбура расположена водопроводная труба	Все	Дверные проемы, как правило, не должны иметь порогов и перепадов высот пола. При необходимости устройства порогов их высота или перепад высот не должен превышать 0,014 м.	Капитальный

							Поверхности покрытий входных площадок и тамбуров должны быть твердыми, ровными не допускать скольжения при намокании и иметь поперечный уклон в пределах 1-2%. Рекомендуется убрать трубу с пути движения	
	ОБЩИЕ требования к зоне	Как минимум один вход, приспособленный для МГН, с поверхности земли и из каждого доступного подземного или надземного перехода к зданию Предусмотреть дополнительный доступный эвакуационный выход. Расстояние от любого места пребывания инвалида в зальном помещении до эвакуационного выхода в коридор, фойе, наружу не должно превышать 40 м. Гигиенические сертификаты на материалы (оснащение, оборудование, изделия, приборы), используемые инвалидами или контактирующие с ними Выключатели и розетки - на высоте 0,8 м от уровня пола						

II Заключение по зоне:

Наименование структурно-функциональной зоны	**Состояние доступности *** (к пункту 3.4 Акта обследования ОСИ)	**Приложение**		**Рекомендации по адаптации** (вид работы)** к пункту 4.1 Акта обследования ОСИ
		№ на плане	№ фото	
Входа (входов) в здание	**ДЧ-И** (Г, У) **ДУ** (К, О, С)	5.1, 10.1, 10.2, 10.3	Папки № 4, 5, 6, 10.1, 10.2, 10.3	Ремонт (текущий, капитальный)

* указывается: **ДП-В** - доступно полностью всем; **ДП-И** (К, О, С, Г, У) – доступно полностью избирательно (указать категории инвалидов); **ДЧ-В** - доступно частично всем; **ДЧ-И** (К, О, С, Г, У) – доступно частично избирательно (указать категории инвалидов); **ДУ** - доступно условно, **ВНД** - недоступно

**указывается один из вариантов: не нуждается; ремонт (текущий, капитальный); индивидуальное решение с ТСР; технические решения невозможны – организация альтернативной формы обслуживания

Комментарий к заключению: _____

Приложение 3
к Акту обследования ОСИ к паспорту доступности ОСИ № 34 от «17» июля 2020 г.

I Результаты обследования:
3. Пути (путей) движения внутри здания (в т.ч. путей эвакуации)

Муниципальное автономное учреждение «Районный дом культуры»
Муниципального образования «Кабанский район» Республики Бурятия
671200, Республика Бурятия, Кабанский район, с. Кабанск, ул. Кооперативная, 2

№ п/п	Наименование функционально-планировочного элемента	Наличие элемента			Выявленные нарушения и замечания		Работы по адаптации объектов согласно СП 59.13330.2016 Свод правил Доступность зданий и сооружений для маломобильных групп населения	
		есть/нет	№ на плане	№ фото	Содержание	Значимо для инвалида (категория)	Содержание	Виды работ
3.1	Коридор (вестибюль, зона ожидания, галерея, балкон) – 1, 3 этажи	Есть	7.1, 7.2	Фото в папках № 7.1, 7.2	Отсутствуют указатели доступности помещений, направления движения, входа, выхода.	К, Г	На коммуникационных путях внутри зданий и сооружений информирование о назначении отдельных помещений или функциональных зон, значимых для инвалидов, о рекомендуемых путях следования, если не все они доступны для инвалидов, а также об участках, не соответствующих требованиям нормативных документов по доступности зданий и сооружений, и путях их обхода. Специализированные знаки, предназначенные для установки для инвалидов внутри общественных зданий и сооружений, должны иметь следующие размеры стороны квадрата - от 150 до 200 мм. Обязательными для применения являются следующие знаки доступности:	Текущий

							- передвигающихся на креслах-колясках, использующий символическое изображение (пиктограмму) инвалида на кресле-коляске (приложение Б, рисунок Б.1); - по слуху, использующий символическое изображение (пиктограмму) уха, перечеркнутого по диагонали широкой полосой (приложение Б, рисунок Б.2); - по зрению, использующий символическое изображение (пиктограмму) очков (приложение Б, рисунок Б.3). Применение каких-либо других знаков доступности не допускается. ГОСТ Р 52131-2019 Средства отображения информации знаковые для инвалидов. Технические требования	
					Отсутствует тактильная схема помещения.	С	Тактильная мнемосхема устанавливается для информирования незрячего человека об окружающем пространстве, о безопасных путях движения и эвакуации, характерных ориентирах, а также важных особенностях помещений на этаже для слепого человека. Устанавливается справа после входа в помещение, по ходу движения на расстоянии от 2 до 4 метров от входа	Текущий
					Отсутствует контрастная маркировка на прозрачных полотнах гардероба	С	Прозрачные полотна дверей на входах и в здании, а также прозрачные ограждения и перегородки следует выполнять из ударостойкого безопасного стекла для строительства. На прозрачных полотнах дверей и ограждениях (перегородках) следует предусматривать яркую контрастную	Текущий

							маркировку в форме прямоугольника высотой не менее 0,1 м и шириной не менее 0,2 м или в форме круга диаметром от 0,1 до 0,2 м. Расположение контрастной маркировки предусматривается на двух уровнях: 0,9-1,0 м и 1,3-1,4 м.	
					Высота окна гардероба находится на высоте 1 м.	К	Поверхность столов индивидуального пользования, прилавков, низа окон касс, справочных и других мест обслуживания, используемых посетителями-инвалидами на креслах-колясках, должна находиться на высоте не более 0,80 - 0,85 м над уровнем пола. Ширина и высота проема для ног должна быть не менее 0,75 м, глубина - не менее 0,5 м. Ширина рабочего фронта прилавка, стола, стойки, барьера и т.п. у места получения услуги должна быть не менее 1,0 м.	Текущий
					В вестибюле имеются неконтрастные колонны, на 3-ем этаже стоят цветы в горшках	С	Колонны должны быть выделены контрастным цветом. Вокруг отдельно стоящих опор, расположенных на пути движения, следует предусматривать предупредительное мощение в форме квадрата или круга на расстоянии 0,5 м. от объекта.	Текущий
					Скользкое покрытие полов – плитка в коридорах на 1-ом этаже	Все	Предусмотреть поверхность плитки - твердую, не скользкую (тактильная плитка, рельефный кафель)	Текущий
					Ширина холла более 4 м.	С	Напольные тактильно направляющие указатели (ТНУ) обустраивают на коммуникационных путях для предупреждения инвалидов по зрению о возможных опасностях на путях их следования, а также для тактильного	Текущий

							обозначения путей безопасного передвижения к месту получения услуги. Высота рифов для предупреждающих напольных ТНУ должна быть 4 мм. Высота рифов для направляющих напольных ТНУ, а также указателей "Поле внимания" и "Поле получения услуги" должна быть от 3 до 4 мм, в зависимости от типа поверхности коммуникационного пути. ГОСТ Р 52875-2018 Указатели тактильные наземные для инвалидов по зрению. Технические требования	
					В коридорах имеются перепады высоты – дверные пороги от 0,03 м.	К, О, С	Дверные проемы не должны иметь порогов и перепадов высот пола. При необходимости устройства порогов их высота или перепад высот не должны превышать 0,014 м.	Текущий
					Высота размещения выключателей и электрических розеток более 1 м.	К	Выключатели и электрические розетки в помещениях следует предусматривать на высоте от 0,4 до 0,8 м от уровня пола.	Текущий
					На 3-ем этаже отсутствуют места отдыха для инвалидов	Все	Рекомендуется предусмотреть места отдыха - скамейки с опорой для спины и подлокотниками	Текущий
					Места отдыха коридора 1-го этажа должно быть оборудовано специализированными сервисными визуальными знаками для инвалидов	Все	Специализированные знаки обозначения доступности объектов устанавливаются согласно Таблицы В.4 ГОСТ Р 52131-2019 Средства отображения информации знаковые для инвалидов. Технические требования «Знак обозначения места кратковременного отдыха или ожидания для инвалидов», который должен быть продублирован «Знак обозначения кнопки вызова персонала для оказания ситуационной помощи»	Текущий

					Нет предупредительной информации о препятствиях на пути движения	С	Участки пола на коммуникационных путях перед доступными дверными проемами, находящимися фронтально по ходу движения, входами на лестничные клетки, открытыми лестничными маршами, стационарными препятствиями должны иметь тактильно-контрастные предупреждающие указатели глубиной 0,5 - 0,6 м, с высотой рифов 4 мм. Предупреждающие тактильно-контрастные указатели должны быть: - на расстоянии 0,3 м от препятствия или плоскости дверного полотна, если дверь открывается по ходу движения; - на расстоянии ширины полотна двери от плоскости дверного полотна, если дверь открывается навстречу движению; - непосредственно перед выходом на лестничную площадку через открытый проем без двери; - на расстоянии 0,3 от внешнего края проступи верхней и нижней ступеней открытых лестничных маршей (если проступь ступени на верхней площадке выделена конструктивно, предупреждающий указатель должен непосредственно примыкать к проступи, независимо от ее ширины). ГОСТ Р 52875-2018 Указатели тактильные наземные для инвалидов по зрению. Технические требования	Текущий
3.2	Лестницы (внутри здания)	Есть	8.1, 8.2	Фото в папках № 8.1, 8.2	Нет завершающих частей поручней, которые должны быть длиннее марша	С, О	Поручни рекомендуется применять округлого сечения диаметром от 0,04 до 0,06 м. Завершающие части поручня должны быть длиннее марша или наклонной части пандуса на 0,3 м. ГОСТ Р 51261-2017 Устройства	Текущий

							опорные стационарные реабилитационные. Типы и технические требования	
					Скользкое покрытие ступеней лестниц	С, О	Ступени лестниц должны быть ровными, без выступов и с шероховатой поверхностью. Ребро ступени должно иметь закругление радиусом не более 0,05 м. Боковые края ступеней, не примыкающие к стенам, должны иметь бортики высотой не менее 0,02 м или другие устройства для предотвращения соскальзывания трости или ноги.	Текущий
					Края проступей лестниц не маркированы контрастными полосами.	С	Необходимо нанести на первую и последнюю ступени контрастные маркировки, а также на одиночные ступени	Текущий
					Нет рельефных обозначений этажей на перилах.	С	На верхней или боковой, внешней по отношению к маршу, поверхности поручней перил должны предусматриваться рельефные обозначения этажей. Размеры цифр должны быть, не менее, м: ширина - 0,01, высота - 0,015, высота рельефа цифры - не менее 0,002 м.	Текущий
					Отсутствует тактильная предупредительная разметка перед лестницами	С	Для обеспечения безопасного движения незрячего человека по лестничным маршам применяется тактильная предупредительная разметка перед лестницами. Указатель глубиной от 0,50 до 0,60 м. и шириной, равной ширине участка лестницы, разрешенного для движения инвалидов. Рифы типа усеченных конусов, усеченных куполов, цилиндров, расположенных в линейном порядке (рисунок А.3, приложение А) с высотой рифов 0,004 м. На расстоянии 0,30 м. от кромки проступи первой ступени	Текущий

							Указатели тактильные наземные для инвалидов по зрению. Технические требования	
3.3	Пандус (внутри здания)	Нет	-	-	-	-	-	Не требуется
3.4.1	Лифт пассажирский (или подъемник)	Нет	-	-	Нет доступа на вышестоящие этажи здание	К, О	Здание необходимо оборудовать пассажирскими лифтами или подъемными платформами вертикального перемещения для обеспечения доступа инвалидов на креслах-колясках и людей с нарушением опорно-двигательного аппарата, на этажи выше основного входа в здание (первого этажа).	Капитальный
3.5	Дверь внутри здания	Есть	7.1, 7.2	Папка № 9 Фото 9 (1) – 9 (3)	Ширина одной створки двери в фойе менее 0,9 м. – 0,60 м.	К	Ширина рабочих створок дверей, дверных и открытых проемов в стене, а также выходов из помещений и коридоров на лестничную клетку должна быть не менее 0,9 м.	Текущий
					Имеются пороги 0,025 м	К, О, С.	Дверные проемы, как правило, не должны иметь порогов и перепадов высот пола. При необходимости устройства порогов их высота или перепад высот не должен превышать 0,014 м.	Текущий.
3.6	Пути эвакуации (в т.ч. зоны безопасности) в целом	Есть	10.1, 10.2, 10.3	Фото в папках 10.1, 10.2, 10.3	В здании имеется только один эвакуационный путь для МГН, в том числе инвалидов, приравненный к входу в здание.	Все	Предусмотреть дополнительный доступный эвакуационный выход. Расстояние от любого места пребывания инвалида в зальном помещении до эвакуационного выхода в коридор, фойе, наружу не должно превышать 40 м.	Капитальный
					Нет схемы эвакуации для инвалидов, обозначенной специальными знаками.	Все	Доступные для МГН элементы здания и территории должны идентифицироваться символами доступности. На планах эвакуации должны быть обозначены места расположения зон безопасности.	Текущий
					Кромки ступеней к	Все	Верхнюю и нижнюю ступени в каждом марше	Текущий

					эвакуационным выходам и поручни не маркированы контрастными полосами.		эвакуационных лестниц следует окрашивать в контрастный цвет или применять тактильные предупредительные указатели, контрастные по цвету по отношению к прилегающим поверхностям пола, шириной 0,3 м. Кромки ступеней или поручни лестниц на путях эвакуации должны быть окрашены краской, светящейся в темноте, или на них наклеены световые ленты. Возможно применение для ориентации и помощи слепым и слабовидящим защитного углового профиля на каждой ступени по ширине марша. Материал должен быть шириной 0,05-0,065 м на проступи и 0,03-0,055 м на подступенке. Он должен визуально контрастировать с остальной поверхностью ступени.	
					Плохое освещение эвакуационных путей.	Все	Освещенность на путях эвакуации (в том числе в начале и конце пути) и в местах оказания (предоставления) услуг для МГН в зданиях общественного назначения следует повышать на одну ступень по сравнению с требованиями СП 52.13330. Перепад освещенности между соседними помещениями и зонами не должен быть более 1:4.	Текущий
ОБЩИЕ требования к зоне.	Пути движения к помещениям, зонам и местам обслуживания внутри здания следует выполнять в соответствии с нормативными требованиями к путям эвакуации людей из здания. Предусмотреть дополнительный доступный эвакуационный выход. Расстояние от любого места пребывания инвалида в зальном помещении до эвакуационного выхода в коридор, фойе, наружу не должно превышать 40 м. Определяется наиболее рациональный (короткий и удобный) путь к зоне целевого назначения. Оборудование здания пассажирскими лифтами или подъемными платформами вертикального перемещения для обеспечения доступа инвалидов на креслах-колясках и людей с нарушением опорно-двигательного аппарата, на этажи выше или ниже этажа основного входа в здание (первого этажа).						

		Гигиенические сертификаты на материалы (оснащение, оборудование, изделия, приборы), используемые инвалидами или контактирующие с ними Выключатели и розетки - на высоте 0,8 м от уровня пола Зоны отдыха: - на каждом доступном МГН этаже (в том числе и для инвалидов на креслах-колясках) на 2 - 3 места Предупредительная информация о препятствии (перед дверными проемами и входами на лестницы и пандусы, перед поворотом коммуникационных путей): - на расстоянии 0,6 м до объекта информации; - визуальная (в виде контрастно окрашенной поверхности либо световых маячков); - тактильная (рифленая поверхность)

II Заключение по зоне:

Наименование структурно-функциональной зоны	**Состояние доступности *** (к пункту 3.4 Акта обследования ОСИ)	**Приложение**		**Рекомендации по адаптации** (вид работы)** к пункту 4.1 Акта обследования ОСИ
		№ на плане	№ фото	
Пути (путей) движения внутри здания (в т.ч. путей эвакуации)	**ДЧ-И** (Г, У) **ДУ** (О, С, К)	7.1, 7.2, 8.1, 8.2, 10.1, 10.2, 10.3	Папки № 7.1, 7.2, 8.1, 8.2, 9, 10.1, 10.2, 10.3	Ремонт (текущий, капитальный)

* указывается: **ДП-В** - доступно полностью всем; **ДП-И** (К, О, С, Г, У) – доступно полностью избирательно (указать категории инвалидов); **ДЧ-В** - доступно частично всем; **ДЧ-И** (К, О, С, Г, У) – доступно частично избирательно (указать категории инвалидов); **ДУ** - доступно условно, **ВНД** - недоступно

**указывается один из вариантов: не нуждается; ремонт (текущий, капитальный); индивидуальное решение с ТСР; технические решения невозможны – организация альтернативной формы обслуживания

Комментарий к заключению:

- Следует предусмотреть доступность вышестоящих этажей для инвалидов-колясочников, посредством обустройства лифтовой кабины или подъемника.
- Организации альтернативной формы обслуживания: выделение помещения на первом этаже, дистанционно и на дому.
- В целях реализации Федерального закона N 384-ФЗ «Технический регламент о безопасности зданий и сооружений» от 30.12.2009, предусмотреть дополнительный эвакуационный выход, устранив имеющиеся пороги.

Приложение 4 (I)
к Акту обследования ОСИ к паспорту доступности ОСИ № 35 от «17» июля 2020 г.

I Результаты обследования:
4. Зоны целевого назначения здания (целевого посещения объекта)
Вариант I – зона обслуживания инвалидов

Муниципальное автономное учреждение «Кабанская центральная межпоселенческая библиотека» Муниципального образования «Кабанский район» Республики Бурятия.
671200, Республика Бурятия, Кабанский район, с. Кабанск, ул. Кооперативная, 2

№ п/п	Наименование функционально-планировочного элемента	Наличие элемента			Выявленные нарушения и замечания		Работы по адаптации объекта согласно СП 59.13330.2016 Свод правил Доступность зданий и сооружений для маломобильных групп населения	
		есть/нет	№ на плане	№ фото	Содержание	Значимо для инвалида (категория)	Содержание	Виды работ
Кабинетная форма обслуживания								
4.1	Кабинетная форма обслуживания – кабинеты	Есть	11.1-11.9	Фото в папках № 11.1-11.4	Не нормативные информирующие обозначения кабинетов – нет рельефных обозначений на всех дверях аудиторий	Все	Информирующие тактильные таблички для людей с нарушением зрения с использованием рельефных знаков и символов, а также рельефно-точечного шрифта Брайля должны размещаться рядом с дверью со стороны дверной ручки на высоте от 1,2 до 1,6 м., на расстоянии 0,1-0,5 м от края двери - перед входами во внутренние помещения, в которых оказываются услуги, с указанием номера и назначения помещения.	Текущий
					Нет контрастной маркировки на прозрачных полотнах дверей и ограждений детской	С	На прозрачных полотнах дверей следует предусматривать яркую контрастную маркировку высотой не менее 0,1 м и шириной	Текущий

					библиотеки		не менее 0,2 м, расположенную на уровне не ниже 1,2 м и не выше 1,5 м от поверхности пешеходного пути (цветные круги).	
					Ручки всех дверей имеют одинаковый цвет с полотнами дверей и сильно неотличимы для слабовидящих людей	С	Ручки дверей выделить контрастным цветом	Текущий
					Некоторые дверные ручки не нормативные - круглые	К, О	Следует применять дверные ручки, которые должны иметь форму, позволяющую инвалиду управлять ими одной рукой и не требующую применения слишком больших усилий или значительных поворотов руки в запястье. Целесообразно ориентироваться на применение легко управляемых приборов и механизмов, а также П-образных ручек.	Текущий
					Не нормативная ширина дверей менее 0,90 м., имеются пороги в аудитории: ▪ Кабинет директора – дверь 0,70 м., порог 0,06 м. ▪ Детский отдел - дверь 0,80 м., порог 0,03 м. ▪ Байкальский информационный центр – дверь 0,60 м., порог 0,03 м. ▪ Методический кабинет – дверь 0,60 м., порог 0,03 м.	К, О, С	Ширина дверных и открытых проемов в стене, рабочих створок дверей, а также выходов из помещений и коридоров на лестничную клетку должна быть не менее 0,9 м. Дверные проемы, как правило, не должны иметь порогов и перепадов высот пола. При необходимости устройства порогов их высота или перепад высот не должен превышать 0,014 м.	Текущий
					Стойки выдачи книг в детской библиотеке имеет высоту 1 м.	К	Часть стойки выдачи книг в абонементе рекомендуется предусматривать высотой 0,85 м. Ширина рабочего фронта прилавка, стола, стойки, барьера и т.п. у места получения услуги должна быть не менее 1,0 м.	Операционный
					Ширина между столами и	Все	Подходы к оборудованию и мебели должны	Операционный

					стеллажами в кабинетах 0,70-0,82 м.		быть не менее 0,9 м. и не менее 1,2 м -при необходимости поворота кресла-коляски на 90°
					На лестнице к детскому отделению нет поручней	С, О	Поручни открытой лестницы должны быть с двух сторон на высоте 0,9 м. при перепаде высоты от 0,45 м. Поручни рекомендуется применять округлого сечения диаметром от 0,04 до 0,06 м. Поручень перил с внутренней стороны лестницы должен быть непрерывным по всей ее высоте. Завершающие части поручня должны быть длиннее марша или наклонной части пандуса на 0,3 м.
					На лестнице к детскому отделению на краях ступеней отсутствует контрастно-тактильная разметка.	С	На проступях краевых ступеней лестничных маршей должны быть нанесены одна или несколько полос, контрастных с поверхностью ступени, (например, желтого цвета), имеющие общую ширину в пределах 0,08 - 0,1 м. Расстояние между контрастной полосой и краем проступи - от 0,03 до 0,04 м. В том случае, если лестница включает в себя несколько маршей, предупреждающая тактильная полоса обустраивается только перед верхней ступенью верхнего марша и нижней ступенью нижнего марша.
					Отсутствует тактильная предупредительная разметка перед лестницей к методкабинету снизу и сверху	С	Для обеспечения безопасного движения незрячего человека по лестничным маршам применяется тактильная предупредительная разметка перед лестницами. Указатель глубиной от 0,50 до 0,60 м. и шириной, равной ширине участка лестницы, разрешенного для движения инвалидов. Рифы типа усеченных конусов, усеченных куполов, цилиндров, расположенных в линейном

							порядке (рисунок А.3, приложение А) с высотой рифов 0,005 м. На расстоянии 0,30 м. от кромки проступи первой ступени лестничного марша ГОСТ Р 52875-2018	
					В кабинетах диаметр зоны для самостоятельного разворота инвалидной коляски менее 1,4м	К	Диаметр зоны для самостоятельного разворота на 90 - 180° инвалида на кресле-коляске следует принимать не менее 1,4 м. Около столов, прилавков и других мест обслуживания, у настенных приборов, аппаратов и устройств для инвалидов следует предусматривать свободное пространство размерами в плане не менее 0,9 х 1,5 м. Глубина пространства для маневрирования кресла-коляски перед дверью при открывании "от себя" должна быть не менее 1,2 м, а при открывании "к себе" - не менее 1,5 м при ширине не менее 1,5 м	Текущий
					Отсутствует специализированное оборудование.	С.Г.	Библиотеки должны иметь в наличии: аппаратно-программных комплексов, обеспечивающих возможность работы со звуковой, графической, текстовой и печатной информацией при помощи персонального компьютера с установленным набором специализированного программного обеспечения (речевой синтезатор, брайлевский дисплей для работы с текстом, устройство, позволяющее конвертировать печатный материал в речь); увеличителей, позволяющих лицам с нарушением зрения читать печатные издания; тифлофлэшплееров, предназначенных для чтения цифровых «говорящих» книг в специальном защищенном формате.	Текущий

Зальная форма обслуживания								
4.2	Зальная форма обслуживания – основной зал библиотеки	Есть	11.5	Папка № 11.5 Фото 11.5(1)-11.5(21)	Не нормативные информирующие обозначения – нет рельефных обозначений помещений	Все	Информирующие тактильные таблички для людей с нарушением зрения с использованием рельефных знаков и символов, а также рельефно-точечного шрифта Брайля должны размещаться рядом с дверью со стороны дверной ручки на высоте от 1,2 до 1,6 м: - перед входами во внутренние помещения, в которых оказываются услуги, с указанием номера и назначения помещения.	Текущий
					На входе в библиотеку на 2-ом этаже имеются дверные пороги 0,03 м.	К, О, С	Дверные проемы не должны иметь порогов и перепадов высот пола. При необходимости устройства порогов их высота или перепад высот не должны превышать 0,014 м.	Текущий
					Ширина одной створки двери при входе в библиотеку менее 0,9 м. – 0,70 м.	К	Ширина рабочих створок дверей, дверных и открытых проемов в стене, а также выходов из помещений и коридоров на лестничную клетку должна быть не менее 0,9 м.	Текущий
					В основном зале библиотеки имеется колонна	С	Колонны должны быть выделены контрастным цветом. Вокруг отдельно стоящих опор, расположенных на пути движения, следует предусматривать предупредительное мощение в форме квадрата или круга на расстоянии 0,5 м. от объекта.	Текущий
					Стойки выдачи книг имеют высоту 1 м.	К	Часть стойки выдачи книг в абонементе рекомендуется предусматривать высотой 0,85 м. Ширина рабочего фронта прилавка, стола, стойки, барьера и т.п. у места получения услуги должна быть не менее 1,0 м.	Операционный
					Ширина между стеллажами от 0,80 м.	Все	Подходы к оборудованию и мебели должны быть не менее 0,9 м. и не менее 1,2 м -при необходимости поворота кресла-коляски на 90°	Операционный

4.3.1	Прилавочная форма обслуживания	Есть	7.1	Папка № 7 Фото 7 (2)	Высота окна гардероба находится на высоте 1 м.	К	Поверхность столов индивидуального пользования, прилавков, низа окон касс, справочных и других мест обслуживания, используемых посетителями-инвалидами на креслах-колясках, должна находиться на высоте не более 0,80 - 0,85 м над уровнем пола. Ширина и высота проема для ног должна быть не менее 0,75 м, глубина - не менее 0,5 м. Ширина рабочего фронта прилавка, стола, стойки, барьера и т.п. у места получения услуги должна быть не менее 1,0 м.	Текущий
4.4	Форма обслуживания с перемещением по маршруту	Нет	-	-	-	-	-	-
4.5	Кабина индивидуального обслуживания	Нет	-	-	-	-	-	-
	ОБЩИЕ требования к зоне	Места целевого назначения могут быть универсальными либо специально выделенными для инвалидов и других МГН (в том числе вблизи входов). Информирующие обозначения помещений: - рядом с дверью, со стороны дверной ручки; - на высоте от 1,4 до 1,75 м; - дублирование рельефными знаками. Помещения для инвалидов на креслах-колясках, размещают на уровне входа, ближайшего к поверхности земли. При ином размещении помещений по высоте здания - кроме лестниц предусматривают пандусы, подъемные платформы, лифты или другие приспособления для перемещения. Предусматривать не менее 5% мест для инвалидов и других МГН от общей вместимости учреждения или расчетного количества посетителей (в том числе и при выделении зон специализированного обслуживания МГН в здании) При наличии нескольких идентичных мест (приборов, устройств и т.п.) обслуживания посетителей 5% их общего числа (но не менее одного) должны быть запроектированы так, чтобы инвалид мог ими воспользоваться Освещенность помещений и коммуникаций, доступных для МГН, следует повышать на одну ступень по сравнению с требованиями СНиП. Перепад освещенности между соседними помещениями и зонами не должен быть более 1:4 Гигиенические сертификаты на материалы (оснащение, оборудование, изделия, приборы), используемые инвалидами или контактирующие с ними. Выключатели и розетки - на высоте 0,8 м от уровня пола Места обслуживания и постоянного нахождения инвалидов располагать на минимальных расстояниях от эвакуационных							

		выходов из помещений, с этажей и из зданий наружу: - не более 15 м от дверей помещения, выходящего в тупиковый коридор, до эвакуационного выхода с этажа

II Заключение по зоне:

Наименование структурно-функциональной зоны	Состояние доступности * (к пункту 3.4 Акта обследования ОСИ)	Приложение		Рекомендации по адаптации (вид работы)** к пункту 4.1 Акта обследования ОСИ
		№ на плане	№ фото	
Зона обслуживания инвалидов	**ДЧ-И** (У, Г) **ДУ** (С, О) **ВНД** (К)	11.1-11.9, 7.1	Папки № 11.1, 11.2, 11.3, 11.4, 11.5, 7	Ремонт (текущий)

* указывается: **ДП-В** - доступно полностью всем; **ДП-И** (К, О, С, Г, У) – доступно полностью избирательно (указать категории инвалидов); **ДЧ-В** - доступно частично всем; **ДЧ-И** (К, О, С, Г, У) – доступно частично избирательно (указать категории инвалидов); **ДУ** - доступно условно, **ВНД** - недоступно

**указывается один из вариантов: не нуждается; ремонт (текущий, капитальный); индивидуальное решение с ТСР; технические решения невозможны – организация альтернативной формы обслуживания

Комментарий к заключению:

- В штате организации предусмотреть услуги сурдопереводчика или пригашать стороннего на мероприятия.
- Обеспечить наличие при проведении культурно-массовых мероприятий технических средств для обеспечения доступности представлений для инвалидов с нарушением слуха - FM-передатчик, FM-приёмник с индукционной петлей.
- Предусмотреть на сайте организации http://library.kabansk.org/ специальный раздел, представляющий планы доступности объекта. В качестве примера можно использовать информацию о доступности для инвалидов посещения музея Эрмитаж http://www.hermitagemuseum.org/wps/portal/hermitage/visitus/recommended-trips/for-disabled/?lng=ru, а также сайт образовательного учреждения http://www.kg-college.ru/additional/inkljuzivnoe_obrazovanie.php?hdmenu=college. При размещении информации на сайте организации учитывать основные требования к интернет-ресурсам, доступным для людей с нарушением зрения приведены в ГОСТР 52872-2012 «Интернет-ресурсы. Требования доступности для инвалидов по зрению».

Приложение 4 (II)
к Акту обследования ОСИ к паспорту доступности ОСИ № 35 от «17» июля 2020 г.

I Результаты обследования:

4. Зоны целевого назначения здания (целевого посещения объекта)
Вариант II – места приложения труда

Муниципальное автономное учреждение «Кабанская центральная межпоселенческая библиотека» Муниципального образования «Кабанский район» Республики Бурятия.
671200, Республика Бурятия, Кабанский район, с. Кабанск, ул. Кооперативная, 2

Наименование функционально-планировочного элемента	Наличие элемента			Выявленные нарушения и замечания		Работы по адаптации объекта согласно СП 59.13330.2016 Свод правил Доступность зданий и сооружений для маломобильных групп населения	
	есть/нет	№ на плане	№ фото	Содержание	Значимо для инвалида (категория)	Содержание	Виды работ
Место приложения труда	есть	-	-	Установленная на 2020 год квота 1 рабочее место. Фактически по квоте работает 1 человек с инвалидностью.	Все	Общая адаптация здания по доступности.	Ремонт
Общие требования	Количество и виды рабочих мест для инвалидов (специализированных или обычных), их размещение в объемно-планировочной структуре здания (рассредоточенное или в специализированных цехах, производственных участках и специальных помещениях), а также необходимые дополнительные помещения устанавливаются в задании на проектирование Рабочие места инвалидов: - должны быть безопасны для здоровья и рационально организованы; - иметь заключение органов санэпиднадзора (и быть аттестованными по условиям труда); - их специализация устанавливается заданием на проектирование; - включать комплект мебели, оборудования и вспомогательных устройств, специально приспособленные для конкретного вида заболевания (при необходимости)						

	Рабочая зона (пространство рабочего места) или помещение: - выполнение комплекса санитарно-гигиенических требований к микроклимату, в т.ч. дополнительных требований (в зависимости от вида заболевания инвалидов) Санитарно-бытовое обслуживание работающих инвалидов обеспечивается согласно СП 59.13330.2016. Предусмотреть наличие доступной специализированной кабины.

II Заключение по зоне:

Наименование структурно-функциональной зоны	**Состояние доступности *** (к пункту 3.4 Акта обследования ОСИ)	**Приложение**		**Рекомендации по адаптации** (вид работы)** к пункту 4.1 Акта обследования ОСИ
		№ на плане	№ фото	
Место приложения труда	**ДЧ-И** (Г) **ДУ-И** (О, С, У) **ВНД** (К)	-	-	Ремонт

* указывается: **ДП-В** - доступно полностью всем; **ДП-И** (К, О, С, Г, У) – доступно полностью избирательно (указать категории инвалидов); **ДЧ-В** - доступно частично всем; **ДЧ-И** (К, О, С, Г, У) – доступно частично избирательно (указать категории инвалидов); **ДУ** - доступно условно, **ВНД** - недоступно

**указывается один из вариантов: не нуждается; ремонт (текущий, капитальный); индивидуальное решение с ТСР; технические решения невозможны – организация альтернативной формы обслуживания

Комментарий к заключению:

Общая адаптация объекта, согласно всем рекомендациям, указанных в приложениях. При необходимости возможно оборудование рабочих мест инвалидов с обеспечением безопасности для здоровья, санитарно-бытовым обслуживанием, с соблюдением требований, устанавливаемых в зависимости от вида заболевания инвалидов.

Приложение 4(III)
к Акту обследования ОСИ к паспорту доступности ОСИ № 35 от «17» июля 2020 г.

I Результаты обследования:
4. Зоны целевого назначения здания (целевого посещения объекта)
Вариант III – жилые помещения

Муниципальное автономное учреждение «Кабанская центральная межпоселенческая библиотека» Муниципального образования «Кабанский район» Республики Бурятия.
671200, Республика Бурятия, Кабанский район, с. Кабанск, ул. Кооперативная, 2

Наименование функционально-планировочного элемента	Наличие элемента			Выявленные нарушения и замечания		Работы по адаптации объекта согласно СП 59.13330.2016 Свод правил Доступность зданий и сооружений для маломобильных групп населения	
	есть/нет	№ на плане	№ фото	Содержание	Значимо для инвалида (категория)	Содержание	Виды работ
Жилые помещения	Нет	-	-	-	-	-	-

II Заключение по зоне:

Наименование структурно-функциональной зоны	Состояние доступности * (к пункту 3.4 Акта обследования ОСИ)	Приложение		Рекомендации по адаптации (вид работы)** к пункту 4.1 Акта обследования ОСИ
		№ на плане	№ фото	
Жилые помещения	X	-	-	-

* указывается: **ДП-В** - доступно полностью всем; **ДП-И** (К, О, С, Г, У) – доступно полностью избирательно (указать категории инвалидов); **ДЧ-В** - доступно частично всем; **ДЧ-И** (К, О, С, Г, У) – доступно частично избирательно (указать категории инвалидов); **ДУ** - доступно условно, **ВНД** - недоступно
**указывается один из вариантов: не нуждается; ремонт (текущий, капитальный); индивидуальное решение с ТСР; технические решения невозможны – организация альтернативной формы обслуживания

Комментарий к заключению: _____

Приложение 5
к Акту обследования ОСИ к паспорту доступности ОСИ № 35 от «17» июля 2020 г.

I Результаты обследования:
5. Санитарно-гигиенических помещений

Муниципальное автономное учреждение «Кабанская центральная межпоселенческая библиотека» Муниципального образования «Кабанский район» Республики Бурятия.
671200, Республика Бурятия, Кабанский район, с. Кабанск, ул. Кооперативная, 2

№ п/п	Наименование функционально-планировочного элемента	Наличие элемента			Выявленные нарушения и замечания		Работы по адаптации объекта согласно СП 59.13330.2016 Свод правил Доступность зданий и сооружений для маломобильных групп населения	
		есть/ нет	№ на плане	№ фото	Содержание	Значимо для инвалида (категория)	Содержание	Виды работ
5.1	Туалетная комната	Нет	-	-	На 2-ом этаже здания нет туалетной комнаты. Туалетные комнаты, в т.ч. и кабина для МГН есть на 1-ом этаже здания, относятся к Районному дому культуры	Все	Рекомендуется размещение на первом этаже здания по пути движения к лестнице на 2-ой этаж специализированных знаков обозначения доступности туалетных комнат и направления движения к ним согласно Таблицам Г.7, Е2, Е3 ГОСТ Р 52131-2019 Средства отображения информации знаковые для инвалидов. Технические требования	Текущий
5.2	Душевая/ванная комната	Нет	-	-	-	-	-	-
5.3	Бытовая/гардеробная комната.	Нет	-	-	-	-	-	-

	Общие требования к зоне.	Во всех зданиях, где должны быть санитарно-бытовые помещения для посетителей, следует предусматривать специально оборудованные для инвалидов доступные кабины в уборных, места в раздевальных ванных и душевых. При этом должна обеспечиваться доступность уборных общего пользования для людей с нарушением зрения. В общем расчетном числе кабин уборных в общественных зданиях доля доступных для инвалидов кабин должна составлять 5%, но не менее одной в каждом блоке уборных, и они должны быть открыты для всех посетителей. Доля кабин для инвалидов в составе уборных для сотрудников организаций и предприятий, а также образовательных организаций определяется заданием на проектирование. Число универсальных кабин следует принимать дополнительно из расчета одна универсальная кабина на 15 человек на креслах-колясках, но не менее одной. Универсальные кабины уборных следует предусматривать не далее 40 м от основной зоны оказания услуг на объекте или расположения рабочих мест инвалидов. В универсальной кабине вход следует проектировать автономным от других уборных, с учетом возможных гендерных различий сопровождающего лица и инвалида. Доступная кабина в общественной уборной должна иметь размеры в плане, м, не менее: ширина - 1,65, глубина - 2,2, ширина двери - 0,9. В кабине сбоку от унитаза следует предусматривать пространство рядом с унитазом шириной не менее 0,8 м для размещения кресла-коляски, а также крючки для одежды, костылей и других принадлежностей. В кабине должно быть свободное пространство диаметром 1,4 м для разворота кресла-коляски. Двери должны открываться наружу. Размеры доступных и универсальных (специализированных) кабин могут изменяться в зависимости от расстановки и габаритов применяемого оборудования. В помещениях доступных душевых следует предусматривать не менее одной кабины, оборудованной для инвалида на кресле-коляске, перед которой предусматривается пространство для подъезда кресла-коляски. Для инвалидов с нарушением опорно-двигательного аппарата и нарушением зрения следует предусматривать закрытые душевые кабины с нескользким полом и поддоном без порога с открыванием двери наружу и входом непосредственно из гардеробной. Доступная душевая кабина для МГН должна быть оборудована переносным или закрепленным на стене складным сиденьем, расположенным на высоте не более 0,48 м от уровня поддона, ручным душем, настенными поручнями. Глубина и длина сиденья должны быть не менее 0,5 м.

II Заключение по зоне:

Наименование структурно-функциональной зоны	Состояние доступности * (к пункту 3.4 Акта обследования ОСИ)	Приложение		Рекомендации по адаптации (вид работы)** к пункту 4.1 Акта обследования ОСИ
		№ на плане	№ фото	
Санитарно-гигиенических помещений	**ДУ** (С, О, Г, У) **ВНД** (К)	-	-	Ремонт (текущий)

* указывается: **ДП-В** - доступно полностью всем; **ДП-И** (К, О, С, Г, У) – доступно полностью избирательно (указать категории инвалидов); **ДЧ-В** - доступно частично всем; **ДЧ-И** (К, О, С, Г, У) – доступно частично избирательно (указать категории инвалидов); **ДУ** - доступно условно, **ВНД** - недоступно

**указывается один из вариантов: не нуждается; ремонт (текущий, капитальный); индивидуальное решение с ТСР; технические решения невозможны – организация альтернативной формы обслуживания

Комментарий к заключению: _____

Приложение 6
к Акту обследования ОСИ к паспорту доступности ОСИ № 35 от «17» июля 2020 г.

I Результаты обследования:
6. Системы информации на объекте

Муниципальное автономное учреждение «Кабанская центральная межпоселенческая библиотека» Муниципального образования «Кабанский район» Республики Бурятия.
671200, Республика Бурятия, Кабанский район, с. Кабанск, ул. Кооперативная, 2

№ п/п	Наименование функционально-планировочного элемента	Наличие элемента			Выявленные нарушения и замечания		Работы по адаптации объектов согласно СП 59.13330.2016 Свод правил Доступность зданий и сооружений для маломобильных групп населения	
		есть/ нет	№ на плане	№ фото	Содержание	Значимо для инвалида (категория)	Содержание	Виды работ
6.1	Визуальные средства	есть	-	Папка № 12 Фото 12 (1)-12 (8)	Нет информационного навигатора расположения основных зон для клиентов.	Все	План объекта должен быть расположен на видном месте напротив входа в здание/сооружение, территорию объекта (для крупных объектов). На плане должно быть показано расположение доступных для инвалидов путей движения, сервисов и т.п. - Буквы и цифры знаков должны иметь отношение ширины к высоте от 3:5 до 1:1, а отношение штрихов к их высоте – от 1:5 до 1:10. - Буквы и цифры знаков должны иметь размеры, соответствующие полю зрения с учетом расстояния до наблюдателя, - Высота прописных букв надписей на указателях, укрепленных на высоте	Текущий

							более 2 м. (от уровня пола помещения до нижней кромки указателя), должна быть не менее 7,5 см, - Буквы и цифры должны быть рельефными (высотой не менее 0,8м) - Шрифт и символы должны быть контрастными: либо светлыми на темном фоне, либо темными на светлом фоне (не менее 70%), - Информация, выполненная шрифтом Брайля, должна всегда располагаться под надписью, - Нельзя использовать шрифт курсивом, - Рекомендуется применять шрифты Sans-Serif, Arial, Verdana и т.п. Информационный указатель, размещаемый на стене, должен включать: - пиктограмму помещения (выполненную рельефным способом); - наименование помещения (выполненное рельефным шрифтом); - при необходимости наименование помещения на национальном или иностранном языке (выполненное рельефным шрифтом); - наименование помещения, выполненное шрифтом Брайля должно соответствовать требованиям ГОСТ Р 51671-2015, ГОСТ Р 51264, а также учитывать требования СП 1.13130.	
					Не предусмотрено обозначение крайних ступеней каждого лестничного марша	О, С, У, Г	Предусмотреть обозначение крайних ступеней каждого лестничного марша наружных лестниц входной группы контрастными или контрастными	Текущий

					наружных лестниц входной группы		фотолюминесцентными полосами общей шириной 0,08-0,1 м, расстояние между краем контрастной полосы и краем проступи ступени - от 0,03 до 0,04 м (п. 4.1.12, 5.2.31 СП 59.13330.2012 (п. 5.1.12, 6.2.8, 6.2.29 СП59.13330.2016))	
					Не предусмотрено обозначение крайних ступеней каждого лестничного марша внутренних эвакуационных лестниц	О, С, У, Г	Предусмотреть обозначение крайних ступеней каждого лестничного марша внутренних эвакуационных лестниц контрастными или контрастными фотолюминесцентными полосами общей шириной 0,08-0,1 м, расстояние между краем контрастной полосы и краем проступи ступени - от 0,03 до 0,04 м (п. 4.1.12, 5.2.31 СП 59.13330.2012 (п. 5.1.12, 6.2.8, 6.2.29 СП 59.13330.2016))	Текущий
					Не предусмотрено размещение информационной тактильной таблички-вывески на высоте от 1,2 до 1,6 м с указанием наименования ОСИ, времени оказания услуг или приемных часов, выполненных с применением рельефных знаков и символов, а также рельефно-точечного шрифта Брайля, при входе в здание ОСИ (п. 1.5, 7.1.1, 7.1.8 СП 59.13330.2012, п.4.3, 6.5.9 СП	К, О, С	Предусмотреть размещение информационной тактильной таблички-вывески на высоте от 1,2 до 1,6 м с указанием наименования ОСИ, времени оказания услуг или приемных часов, выполненных с применением рельефных знаков и символов, а также рельефно-точечного шрифта Брайля, при входе в здание ОСИ (п. 1.5, 7.1.1, 7.1.8 СП 59.13330.2012 (п. 4.3, 6.5.9 СП 59.133230.2016); прил. А (А.2) СП 136.13330.2012*)	Текущий

					59.133230.2016); прил. А (А.2) СП 136.13330.2012*)			
					Отсутствуют указатели направления движения для инвалидов.	Все	Указатели должны дублироваться предупреждающими, предписывающими (указания), запрещающими знаками. Информационные знаки и указатели на объекте должны быть объединены в единую систему средств информации и ориентирования в пространстве, включающую, как минимум, информацию о расположении доступных для людей с инвалидностью: • парковочных мест для автотранспорта инвалидов; • зон посадки/высадки из транспорта; • входа/ выхода (если не все входы доступны); • стоек обслуживания (администратора, информации и т.д.), если не все стойки обслуживания доступны; • специальных сервисных услуг; • лифтов и других подъемных устройств; • санитарно-бытовых помещений; • зон безопасности; • путей движения и путей эвакуации, если не все пути являются доступными. ГОСТ Р 51885-2002.	Текущий
					Информационные знаки (таблички) помещений размещены не нормативно.	Все	Для постоянной идентификации помещений (блоков санузлов, универсальных кабин уборной) информационный указатель следует дублировать табличкой, выполненной рельефным шрифтом (в том числе	Текущий

							шрифтом Брайля) и расположенной на стене, находящейся рядом с замочной стороной двери на высоте 1,35 м от уровня пола и на расстоянии 50 -100 мм от края стены (ГОСТ Р 51671-2000, п.6.21.4) Информационный указатель, размещаемый на стене, должен включать: - пиктограмму помещения (выполненную рельефным способом); - наименование помещения (выполненное рельефным шрифтом); - при необходимости наименование помещения на национальном или иностранном языке (выполненное рельефным шрифтом); - наименование помещения, выполненное шрифтом Брайля. Специализированные знаки обозначения доступности объектов ГОСТ Р 52131-2019	
					Нет информационной поддержки для инвалидов с проблемами зрения	С	Предупредительная информация о препятствии (перед дверными проемами и входами на лестницы и пандусы, перед поворотом коммуникационных путей): - на расстоянии 0,6 м до объекта информации; - визуальная (в виде контрастно окрашенной поверхности либо световых маячков)	Текущий
					Сайт организации http://library.kabansk.org/ не адаптирован для людей с проблемами зрения.	Все	Адаптация официальных сайтов образовательных организаций в сети Интернет с учетом особых потребностей инвалидов по зрению с приведением их к международному стандарту доступности веб - контента и веб - сервисов (WCAG)/ Основные требования к интернет-ресурсам, доступным для людей с	Текущий

							нарушением зрения приведены в ГОСТ Р 52872-2019 «Интернет-ресурсы и другая информация, представленная в электронно-цифровой форме»	
6.2	Акустические средства	Есть	-	Папка № 13 Фото 13 (1)-13 (3)	Не предусмотрена установка кнопки вызова сопровождающего для оказания ситуационной помощи в доступе, в преодолении возможных препятствий и в сопровождении на прилегающей территории к входу в здание на высоте не более 1,1 м. и не менее 0,85 м. от уровня покрытия и на расстоянии не менее 0,4 м. от вертикальной плоскости (п. 5.1.1, 5.1.3, 6.4.2, 6.5.1 СП 59.133230.2016; прил. А (А.1) СП 136.13330.2012	К,О,С	Предусмотреть установку кнопки вызова сопровождающего для оказания ситуационной помощи в доступе, в преодолении возможных препятствий и в сопровождении на прилегающей территории к входу в здание на высоте не более 1,1 м и не менее 0,85 м от уровня покрытия и на расстоянии не менее 0,4 м от вертикальной плоскости (п. 5.1.1, 5.1.3, 6.4.2, 6.5.1 СП 59.133230.2016; прил. А (А.1) СП 136.13330.2012*): - при въезде на территорию с ограниченным доступом с парковочными местами для стоянки автотранспортных средств, управляемых лицами с инвалидностью или их перевозящих из числа посетителей. - при входе в здание на нижней входной площадке в уровне прилегающей территории перед открытыми наружными лестницами.	Текущий
					Нет звукового оповещения эвакуационных путей.	С	- Системы сигнализации должны быть доступны для людей с сенсорными нарушениями (визуальная и звуковая). - Двери, стены помещений зон безопасности, а также пути движения к зонам безопасности должны быть обозначены эвакуационным знаком Е 21 по ГОСТ Р12.4.026 «Цвета сигнальные,	Текущий

							знаки безопасности и разметка сигнальная». - На планах эвакуации должны быть обозначены места расположения зон безопасности. - Планы эвакуации и системы связи и должны быть расположены на высоте удобной для людей, использующих для передвижения кресло-коляску, людей маленького роста. Кроме визуальной должна быть предусмотрена звуковая сигнализация, а также по заданию на проектирование - стробоскопическая сигнализация (в виде прерывистых световых сигналов), сигналы которой должны быть видимы в местах скопления людей. Максимальная частота стробоскопических импульсов - 1-3 Гц. Для аварийной звуковой сигнализации следует применять приборы, обеспечивающие уровень звука не менее 80-100 дБ в течение 30 с. Звуковые сигнализаторы (электрические, механические или электронные) должны удовлетворять требованиям ГОСТ 21786. Аппаратура привода их в действие должна находиться не менее чем за 0,8 м до предупреждаемого участка пути. Здание или сооружение по заданию на проектирование дополнительно оборудуется радиоинформаторами для посетителей с нарушением зрения.	

					Замкнутые пространства (туалетные комнаты, зоны эвакуации) не оборудованы системой двусторонней связи.	С,Г	Замкнутые пространства зданий (помещения различного функционального назначения, кабины уборной, лифт, кабина примерочной и т.п.), где инвалид, в том числе с дефектами слуха, может оказаться один, а также лифтовые холлы и зоны безопасности должны быть оборудованы системой двусторонней связи с диспетчером или дежурным. Система двусторонней связи должна быть снабжена звуковыми и визуальными аварийными сигнальными устройствами. Снаружи такого помещения над дверью следует предусмотреть комбинированное устройство звуковой и визуальной (прерывистой световой) аварийной сигнализации. В таких помещениях (кабинах) должно предусматриваться аварийное освещение.	Текущий
					Не предусмотрена установка светового сигнализатора звонка, а также световой сигнализации об эвакуации в случае чрезвычайных ситуаций (п. 7.2.7 СП 59.133330.2012 (п. 8.2.5 СП 59.133330.2016)	Г	Предусмотреть установку светового сигнализатора звонка, а также световой сигнализации об эвакуации в случае чрезвычайных ситуаций (п. 7.2.7 СП 59.133330.2012 (п. 8.2.5 СП 59.133330.2016))	Текущий
					Не предусмотрено размещение информационного терминала с информацией об объекте, оказываемых услуг и иной информации,	К, О, С, У, Г	Предусмотреть размещение информационного терминала с информацией об объекте, оказываемых услуг и иной информации, в вестибюле 1-го этажа здания ОСИ (п. 5.5.6 СП 59.13330.2012 (п. 6.5.7 СП	Текущий

					в вестибюле 1-го этажа здания ОСИ (п. 5.5.6 СП 59.13330.2012 (п. 6.5.7 СП 59.13330.2016))		59.13330.2016)	
6.3	Тактильные средства	Есть	-	Папка № 14 Фото 14 (1)-14 (4)	Не предусмотрено размещение информационных тактильных мнемосхем с указанием наименования учреждения, размещения объектов на территории, доступных входов на территорию, пешеходных путей и устройства адаптированного(ых) входа(ов) в здание(я), с использованием рельефных знаков и символов, а также рельефно-точечного шрифта Брайля (п. 5.1.1, 5.1.3, 6.5.1, 6.5.9 СП 59.13330.2016 (п. 5.1.1, 5.1.3, 6.5.1, 6.5.9 СП 59.13330.2016))	С	Предусмотреть размещение информационных тактильных мнемосхем с указанием наименования учреждения, размещения объектов на территории, доступных входов на территорию, пешеходных путей и устройства адаптированного(ых) входа(ов) в здание(я), с использованием рельефных знаков и символов, а также рельефно-точечного шрифта Брайля (п. 5.1.1, 5.1.3, 6.5.1, 6.5.9 СП 59.13330.2016 (п. 5.1.1, 5.1.3, 6.5.1, 6.5.9 СП 59.13330.2016)): - перед входом на территорию со стороны внешних, по отношению к участку, пешеходных путей, ведущих от остановочных пунктов пассажирского транспорта общего пользования. - в месте устройства стоянки (парковки) транспортных средств для лиц с инвалидностью.	Текущий
					Не предусмотрено размещение информационных тактильных мнемосхем (тактильных схем движения), отображающих информацию о помещениях на этаже здания ОСИ, с	С	Предусмотреть размещение информационных тактильных мнемосхем (тактильных схем движения), отображающих информацию о помещениях на этаже здания ОСИ, с правой стороны по ходу движения на удалении от 3 до 5 м от входа и не мешающих основному потоку движения (п. 7.1.8 СП	Текущий

					правой стороны по ходу движения на удалении от 3 до 5 м от входа и не мешающих основному потоку движения (п. 7.1.8 СП 59.13330.2012 (п. 8.1.6 СП 59.13330.2016)		59.13330.2012 (п. 8.1.6 СП 59.13330.2016)): - в вестибюле 1-го этажа. - на 2-ом этаже при выходе с центральной лестницы.	
					Не предусмотрено размещение информирующих тактильных табличек с указанием номера и назначения помещений с использованием рельефных знаков и символов, а также рельефно-точечного шрифта Брайля, рядом с дверью со стороны дверной ручки на высоте от 1,2 до 1,6 м (п. 5.5.1, 5.5.8 СП 59.13330.2012 (п. 6.5.1, 6.5.9 СП 59.13330.2016)	С	Предусмотреть размещение рядом с дверью со стороны дверной ручки на высоте от 1,2 до 1,6 м информирующих тактильных табличек с указанием номера и назначения помещений с использованием рельефных знаков и символов, а также рельефно-точечного шрифта Брайля (п. 5.5.1, 5.5.8 СП 59.13330.2012 (п. 6.5.1, 6.5.9 СП 59.13330.2016)): - учебные помещения; - рабочие кабинеты и комнаты, связанные с учебным процессом; - входы и выходы, доступные для МГН; - входы в общественные уборные; - зоны предоставления услуг для инвалидов; - универсальные кабины уборных в блоках общественных уборных; - гардеробы; - пути эвакуации инвалидов; - специальные зоны отдыха и ожидания для МГН.	Текущий
					Нет альтернативных форматов информационных	С	Предусмотреть альтернативные форматы. Шрифт Брайля. Выполняет Центр обслуживания граждан с ограничениями	Текущий

					материалов.		жизнедеятельности Национальной библиотеки РБ т. 21-13-55	
					Не предусмотрено устройство тактильно-контрастных указателей, выполняющих функцию предупреждения на коммуникационных путях каждого этажа здания (п. 5.2.3 СП 59.13330.2012 (п. 6.2.3 СП 59.13330.2016); п. 4.3.2 ГОСТ Р 52875-2018)	С	Предусмотреть устройство тактильно-контрастных указателей, выполняющих функцию предупреждения на коммуникационных путях каждого этажа здания. Тип – «Рифы типа усеченных конусов, усеченных куполов, цилиндров, расположенных в линейном порядке», глубина - 0,5-0,6 м, высота рифов 4 мм (п. 5.2.3 СП 59.13330.2012 (п. 6.2.3 СП 59.13330.2016); п. 4.3.2 ГОСТ Р 52875-2018): - перед дверными проемами находящимися фронтально по ходу движения. - перед входами на лестничные клетки. Предупреждающие тактильно-контрастные указатели должны быть: - на расстоянии 0,3 м от препятствия или плоскости дверного полотна, если дверь открывается по ходу движения; - на расстоянии ширины полотна двери от плоскости дверного полотна, если дверь открывается навстречу движению; - непосредственно перед выходом на лестничную площадку через открытый проем без двери; - на расстоянии 0,3 м от внешнего края проступи верхней и нижней ступеней открытых лестничных маршей.	Текущий
					Не предусмотрено	С	Предусмотреть размещение на лестничных	Текущий

					размещение в лестничных клетках на боковой, внешней по отношению к маршу, поверхности поручней рельефные обозначения этажей, а также предупредительных полос об окончании перил (п. 5.2.16 СП 59.13330.2012 (п. 6.2.12 СП 59.13330.2016)		клетках на боковой внешней по отношению к маршу, поверхности поручней рельефные обозначения этажей, а также предупредительных полос об окончании перил (п. 5.2.16 СП 59.13330.2012 (п. 6.2.12 СП 59.13330.2016))	
	ОБЩИЕ требования к зоне	Системы средств информации и сигнализации об опасности должны быть комплексными для всех категорий инвалидов (визуальными, звуковыми и тактильными) и соответствовать СП 59.13330.2016, ГОСТ Р 51671-2015, НПБ 104 Знаки и символы должны быть идентичными в пределах здания, комплекса сооружений, в одном районе, соответствовать знакам в нормативных документах по стандартизации Система средств информации зон и помещений должна обеспечивать: - непрерывность информации, своевременное ориентирование и однозначное опознание объектов и мест посещения; - предусматривать возможность получения информации об ассортименте предоставляемых услуг, размещении и назначении функциональных элементов, расположении путей эвакуации, предупреждать об опасности в экстремальных ситуациях и т.п. Визуальная информация располагается на контрастном фоне с размерами знаков, соответствующими расстоянию рассмотрения, и должна быть увязана с художественным решением интерьера. Использование компенсирующих мероприятий при невозможности применить визуальную информацию (из-за особых художественных решений интерьеров: в залах музеев, выставок и т.п.) Система оповещения о пожаре – световая, синхронно со звуковой сигнализацией. 2. По всей территории торгового центра установит указатели расположения различных зон отдыха. Предусмотреть дублирование системы информационных указателей и знаков с помощью электронных систем ориентирования. Информационные указатели должны быть расположены на всех основных точках пересечения путей движения на объекте (лестничных площадках, лифтовых холлах и т.п.). - Расположение и дизайн информационных знаков и указателей должны быть идентичными в пределах сооружения или комплекса. - По возможности информационные знаки должны быть расположены на стенах, примерно на уровне глаз. - На путях движения следует избегать использования информационных знаков с креплением к потолку. Там, где это							

		неизбежно, размер букв/ цифр знаков и надписей должен быть таким, чтобы их можно было прочитать с приемлемого расстояния. - Информационные знаки с обозначением помещений, за исключением туалетов, рекомендуется располагать на стене у передней кромки двери для того, чтобы информационный знак был виден даже в том случае, если дверь открыта. - Следует избегать размещения на путях движения информационных знаков, выполненных на «досках-мольбертах» или других складных конструкциях, поскольку они могут представлять собой опасность для людей с нарушениями зрения. 3. Информационные знаки и указатели следует размещать с учетом: - расстояния, с которого визуальная информация может быть наиболее эффективно воспринята; - угла поля наблюдения, - зоны досягаемости (как для людей на креслах-колясках, так и для людей с нарушением зрения), - отсутствия помех восприятию визуальной информации (бликования, слепящего или недостаточного освещения и т.д.) 4. Уведомляющая и ориентирующая информация должна быть расположена на высоте не менее 1,2 м и не более 4,5 м от уровня пола или поверхности пешеходного пути. • Знаки и указатели, не содержащие текстовой информации, внутри зданий должны быть размещены на высоте не более 2,5 м. • Визуальные средства отображения информации, приспособленные для тактильного восприятия, должны быть размещены в зоне путей движения на высоте от 1,2 до 1,6 м. • Для постоянной идентификации комнат и помещений надписи и знаки должны быть нанесены на стене, находящейся рядом с замочной стороны двери: - расстояние от центральной горизонтальной линии знака до уровня пола должно быть 1500 мм; - расположение надписей и знаков должно позволять приближаться к надписи и к знаку на расстояние до 80 мм. Система информационных знаков и указателей будет считаться эффективной, если человек с нарушением слуха сможет воспользоваться услугами, предоставляемыми на объекте без необходимости задавать вопросы, а человеку с нарушением зрения будет удобно и легко ориентироваться в пространстве.

II Заключение по зоне:

Наименование структурно-функциональной зоны	Состояние доступности * (к пункту 3.4 Акта обследования ОСИ)	Приложение		Рекомендации по адаптации (вид работы)** к пункту 4.1 Акта обследования ОСИ
		№ на плане	№ фото	
Системы информации на объекте	**ВНД**(С) **ДУ** (К,О,У,Г)	-	Папки № 12, 13, 14	Ремонт (текущий, операционный)

* указывается: **ДП-В** - доступно полностью всем; **ДП-И** (К, О, С, Г, У) – доступно полностью избирательно (указать категории инвалидов); **ДЧ-В** - доступно частично всем; **ДЧ-И** (К, О, С, Г, У) – доступно частично избирательно (указать категории инвалидов); **ДУ** - доступно условно, **ВНД** - недоступно

**указывается один из вариантов: не нуждается; ремонт (текущий, капитальный); индивидуальное решение с ТСР; технические решения невозможны – организация альтернативной формы обслуживания

Комментарий к заключению: _____

АУ РБ "Гостехинвентаризация - Республиканское БТИ"
(наименование бюро технической инвентаризации)
Кабанский филиал

ТЕХНИЧЕСКИЙ ПАСПОРТ
на нежилые помещения

Наименование: **Нежилые помещения**
(основное назначение)

(объект культурного наследия: памятник архитектуры, истории, культуры)
(нужное подчеркнуть)

Адрес (местоположение):
Регион **Республика Бурятия**
Район **Кабанский**
Город (др. поселение) **с Кабанск**
Район города
Улица **Кооперативная, № 2**

Инвентарный номер	7214					
Условный номер						
Кадастровый номер						
	А	Б	В	Г	Д	Е

Паспорт составлен по состоянию на: 8 апреля 2010 г.
Дата выдачи технического паспорта:

СОГЛАСОВАНО

Наименование собственника объекта недвижимости на дату составления технического паспорта	
МО "Кабанский район"	
Представитель (должность, ФИО)	подпись

М.П.

Наименование организации технической инвентаризации, осуществляющей составление технического паспорта	
АУ РБ "Гостехинвентаризация - Республиканское БТИ", Кабанский филиал	
начальник филиала Житкевич Л.Б.	
Представитель (должность, ФИО)	подпись

М.П.

I. Сведения о регистрации права собственности

Дата регистрации	Полное наименование предприятия, учреждения или организации	Документы, устанавливающие право собственности	Долевое участие	Вид права	Подпись лица, свидетельствующего правильность записи
1	2	3	4	5	6
22.11.2007г	МО "Кабанский район"	Выписка из реестра муниципального имущества Кабанского района от 11.09.2007г.			

II. Экспликация земельного участка, м^2

Площадь участка				Использование незастроенной площади					
по документам	фактически	в том числе		под двором		озелененная			
		застроенная	незастроенная	всего	в т.ч. под замощенной частью двора	всего	в т.ч. под плод.-ягодн. насажд.	под огородом	
1	2	3	4	5	6	7	8	9	10

III. Благоустройство площади здания и строения, м^2

№ на плане (литера)	канализация	Отопление									Ванны и души						Гор. водосн.		Газоснабжение			Лифты					
		Центральное																									
		от ТЭЦ		от пром. предпр		от кварт. кот.																					
		на твердом	на газе	на твердом	на газе	на твердом	на газе	от АГВ и др.	калориферное	печное	без колонки и горячей воды	с горячей водой	с газовой колонкой и эл. колонкой	с дровяной колонкой	бассейн	сауна	центральное	от колонок	светлое	балонное	мусоропровод	пассажирские	грузопассажирские	грузовые	телефоны	водопровод	электричество
1	2	3	4	5	6	7	8	9	10	11	12	13	14	15	16	17	18	19	20	21	22	23	24	25	26	27	28
А	422,9	422,9																								422,9	422,9

IV. Общие сведения

Назначение Нежилые помещения
Использование По назначению
Год постройки 1967
Количество мест (мощность)

V. Исчисление площадей и объемов здания и его частей (подвалов, пристроек и т.п.)

Литера	Наименование	Формула для подсчета по наружным измерениям	Площадь	Высота	Объем
1	2	3	4	5	6
А	Основное строение	37*25	925	6,3	5828

Литера	Наименование	Формула для подсчета по наружным измерениям	Площадь	Высота	Объем
1	2	3	4	5	6

VI. Экспликация к поэтажному плану

Дата записи	Литера по плану	Этаж	Номер помещения	Номер по плану	Наименование	Площадь по внутреннему обмеру, м²				Высота помещения по внутреннему обмеру, м
						Общая	Основная	Вспомогательная	Подсобная	
1	2	3	4	5	6	7	8	9	10	11
	А	2		22	Лестничная клетка	16,0		16,0		2,9
08.04.2010				23	Библиотека	162,4	162,4			
				24	Читальный зал	33,0	33,0			
				25	Коридор	24,1		24,1		
				26	Кабинет	9,4	9,4			
				27	Кинобутка	22,7	22,7			
				28	Коридор	18,7		18,7		
				29	Библиотека	47,5	47,5			
				30	Коридор	4,2		4,2		
				31	Коридор	1,3		1,3		
				32	Подсобное	2,2		2,2		
				33	Компьютерная	8,6	8,6			
				34	Кабинет	28,6	28,6			
				35	Кабинет	30,8	30,8			
				36	Лестничная клетка	13,4		13,4		
					Итого по этажу:	**422,9**	**343**	**79,9**		

VII. Описание конструктивных элементов здания и определение износа

[illegible] А Основное строение.

[illegible] постройки:1967 Группа капитальности:III Число этажей:3

№ п.п.	Наименования конструктивных элементов	Описания конструктивных элементов (материал, конструкция, отделка и пр.)	Техническое состояние (осадки, трещины, гниль)	Уд. вес конструк. элементов по таблице	Ценностные коэффициенты (поправки к уд. весам)	Уд. вес конструк. элемента после применения ценностных коэффициентов	Износ элементов, %	Процент износа к строению (гр.7*гр8)/100
1	2	3	4	5	6	7	8	9
1	Фундаменты	Лент/блочный	Неудовлетворительно	12	1	12	45	5,4
2	Стены	Шлакоблочные	Удовлетворительно	22	1	22	40	8,8
3	Перегородки	Блочные/дер/ошт укатуренные	Неудовлетворительно	6	1	6	45	2,7
4	Перекрытия	Железобетонное	Удовлетворительно	12	1	12	40	4,8
5	Кровля	Железо	Удовлетворительно	8	1	8	45	3,6
6	Полы	Дощатые	Неудовлетворительно	10	1	10	45	4,5
7	Окна и двери	Дв/глухие, простые	Неудовлетворительно	12	1	12	45	5,4
8	Внутренняя отделка стен и потолков	Оштукатурено	Удовлетворительно	5	1	5	40	2
9	Прочие работы	Лестницы, крыльца	Удовлетворительно	7	1	7	40	2,8
10	Печное отопление	Центральное	Удовлетворительно	4	1	4	40	1,6
11	Электроосвещение	Да	Неудовлетворительно	2	1	2	45	0,9
			Итого	100		100		42,5

Процент износа, приведенный к 100 по формуле: $\frac{\text{сумму процента износа к строению (гр.9)*100}}{\text{сумму откорректированных удельных весов (гр.7)}} = \frac{42,5*100}{100} = 43$

VII. Описание конструктивных элементов здания и определение износа

Год постройки: Группа капитальности: Число этажей:

№ п.п.	Наименования конструктивных элементов	Описания конструктивных элементов (материал, конструкция, отделка и пр.)	Техническое состояние (осадки, трещины, гниль)	Уд. вес конструк. элементов по таблице	Ценностные коэффициенты (поправки к уд. весам)	Уд. вес конструк. элемента после применения ценностных коэффициентов	Износ элементов, %	Процент износа к строению (гр.7*гр8)/100
1	2	3	4	5	6	7	8	9

Процент износа, приведенный к 100 по формуле: $\frac{\text{сумму процента износа к строению (гр.9)*100}}{\text{сумму откорректированных удельных весов (гр.7)}} = _____ =$

VIII. Техническое описание нежилых пристроек, неотапливаемых подвалов, служебных построек

Наименование конструктивных элементов		Удельный вес по таблице	Поправка	Удельный вес с поправкой		Удельный вес по таблице	Поправка	Удельный вес с поправкой		Удельный вес по таблице	Поправка	Удельный вес с поправкой
Фундаменты												
Стены и перегородки												
Перекрытия												
Крыша												
Полы												
Проемы												
Отделочные работы												
Электроосвещение												
Прочие работы												
	Итого				Итого				Итого			

IX. Техническое описание дворовых сооружений

Литера	Наименование сооружений	Материалы и конструкция	Процент износа
1	2	3	4

X. Исчисление инвентаризационной стоимости строений и помещений

Литера	Наименование строений и сооружений	№ сборника	№ таблицы	Измеритель	Стоимость измерителя по таблице	Поправки: Поправка на год оценки	Поправки: Удельный вес части здания	Стоим. измер. после примен. поправ. коэфф.	Площадь – кв.м. кол-во – штук	Восстановит. стоим., руб.	% износа	Действит. стоимость, руб.
1	2	3	4	5	6	7	8	9	10	11	12	13
В ценах 2010 года Нежилые помещения												
А	Основное строение								*422,9*	*534913*	*43*	*304900*
*Климатический *1.06*												
*Территориальный *1.03*												

XI. Общая инвентаризационная стоимость строений и помещений

В ценах какого года	Основные строения		Служебные постройки		Дворовые постройки		Всего	
	Восстановительная	Действительная	Восстановительная	Действительная	Восстановительная	Действительная	Восстановительная	Действительная
1	2	3	4	5	6	7	8	9
2010	*534913*	*304900*					*534913*	*304900*

XII. Перечень документов, приложенных к настоящему паспорту

№ п.п.	Наименование документа	Дата составления	Масштаб	Кол-во листов	Примечание
1	2	3	4	5	6
1	План земельного участка	08.04.2010	1:500		
2	Поэтажный план дома	08.04.2010	1:100	3	
3	Технический паспорт	08.04.2010		7	

Дата выполнения работ	Исполнители			Проверил (бригадир)	
	Должность	Фамилия, имя, отчество	Подпись	Фамилия, имя, отчество	Подпись
08.04.2010	Техник	Березенцева И.П.		Житкевич Л.Б.	

XIII. Отметки о последующих обследованиях

Дата обследования	« » 200 г.	« » 200 г.	« » 200 г.
Обследовал			
Проверил			

К сведению собственника домовладения

1. Технический паспорт на домовладение является основным документом, содержащим технические сведения о домовладении.
2. Обо всех случаях переоборудования или переустройства домовладения собственник должен сообщить в организации технической инвентаризации для отражения этих обстоятельств в соответствующей документации.
3. Технический паспорт не является правоустанавливающим документом.

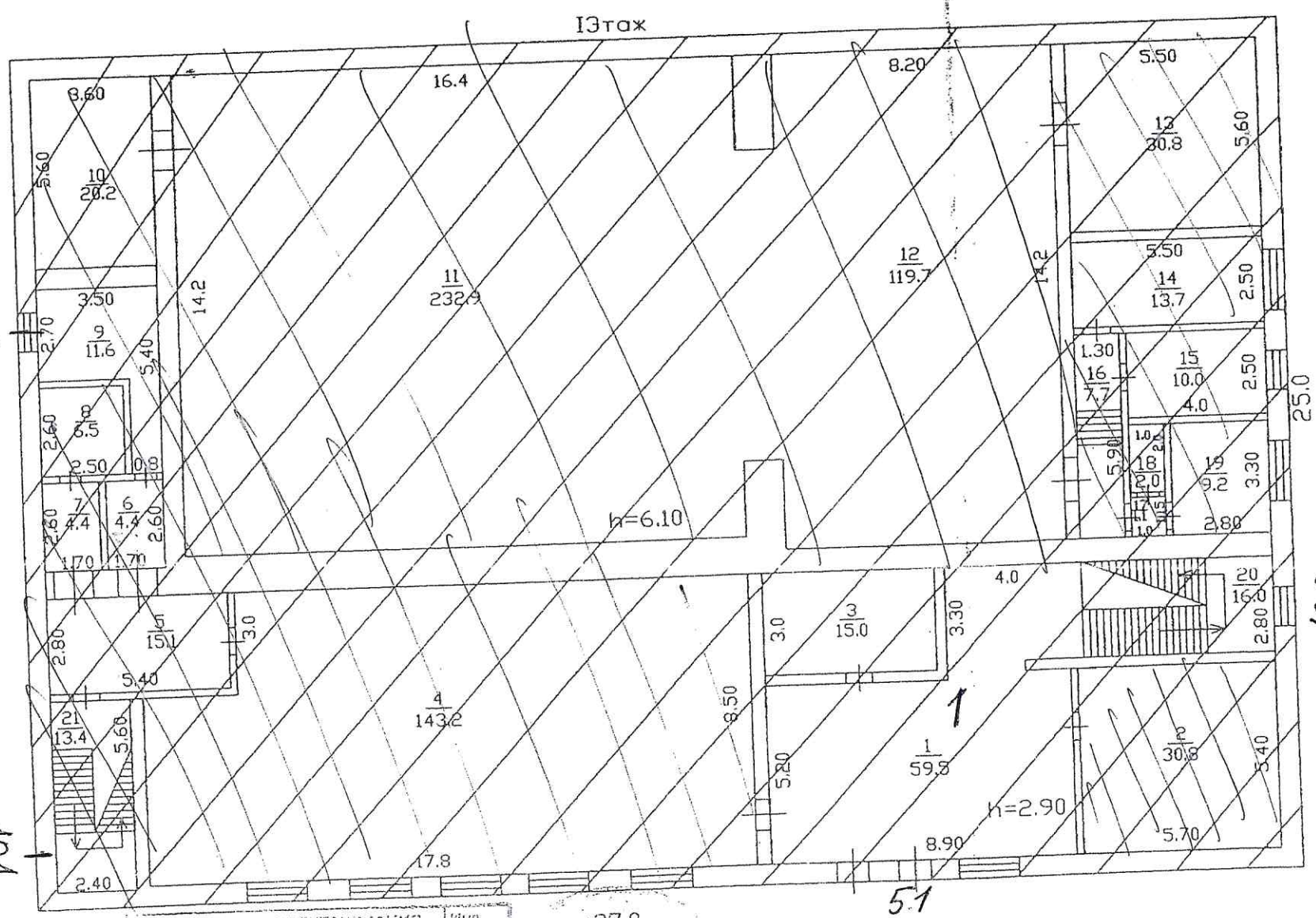

ГУП РБ "ГОСТИНВЕНТАРИЗАЦИЯ-
РЕСПУБЛИКАНСКОЕ БТИ"
КАБАНСКИЙ ФИЛИАЛ

ИНВ. № 214

Поэтажный план
лист 3 Поэтажный № 2

М 1:100

7214

Пожаротушение с. сарапул

1. Пути движения к объекту от остановки



















20







20



20




2. Путь (пути) движения на территории
























3. Лестница (наружная)









4 . Входная площадка (перед дверью)







5 . Дверь (входная)







6. Тамбур





20







7. Коридор (вестибюль, зона ожидания, галерея, балкон)



8. Лестница (внутри здания)

8.1. Центральная лестница





8. Лестница (внутри здания)

8.2. Эвакуационная возле информационного центра







9. Дверь внутри здания





10. Пути эвакуации (в т.ч. зоны безопасности)

10.1. Эвакуационный выход 1 из Актового зала








10. Пути эвакуации (в т.ч. зоны безопасности)

10.2. Эвакуационный выход 2 со стороны Актового зала







10. Пути эвакуации (в т.ч. зоны безопасности)

10.3. Эвакуационный выход 3 возле туалета





11. Зоны целевого назначения здания

11.1. Детский кабинет









11. Зоны целевого назначения здания

11.2. Детский отдел

11. Зоны целевого назначения здания

11.3. Информационный центр









11. Зоны целевого назначения здания

11.4. Кабинет директора



11. Зоны целевого назначения здания

11.5. Основной зал библиотеки















Книги спеціального формату для слабозорих

12. Визуальные средства











13. Акустические средства





14. Тактильные средства